



- กองช่าง
- กองการโยธา
- กองยุทธศาสตร์และงบประมาณ
- กองสวัสดิการสังคม
- กองการเจ้าหน้าที่
- หน่วยตรวจสอบภายใน



กองคลัง 2805 สำนักงาน ทด.บ้านเปิด  
 เลขที่รับ 7783  
 เลขที่รับ 20 ก.ย. 2566 วันที่ 20 ก.ย. 2566  
 เวลา 16.00 น. เวลา 21.07

สำนักงานธนารักษ์พื้นที่ขอนแก่น  
 ถนนมิตรภาพ ขก ๔๐๐๐๐

๑๕ กันยายน ๒๕๖๖

- ความสงบเรียบร้อย
- งานรับเรื่องราวร้องทุกข์
- งานนิติกรรมสัญญา

- ฝ่ายบริหารงานที่ดิน
- ฝ่ายพัฒนารายได้
- ฝ่ายแผนที่ภาษี

ส่งสำเนาประกาศคณะกรรมการประเมินราคาทรัพย์สินเพื่อประโยชน์แห่งรัฐประจำจังหวัดขอนแก่น และบัญชีกำหนดราคาประเมินอสังหาริมทรัพย์

- งานการเงินและบัญชี
- งานสถิติ
- งานพัสดุและทรัพย์สิน
- งานพัฒนารายได้
- งานผลประโยชน์
- งานแผนที่ภาษี
- งานบริการข้อมูล

เรียน นายกเทศมนตรีตำบลบ้านเปิด  
 สิ่งที่ส่งมาด้วย ๑. สำเนาประกาศคณะกรรมการประเมินราคาทรัพย์สินเพื่อประโยชน์แห่งรัฐประจำจังหวัดขอนแก่น จำนวน ๒ ฉบับ  
 ๒. สำเนาบัญชีราคาประเมินที่ดิน รอบบัญชี พ.ศ. ๒๕๖๖ - ๒๕๖๙ เล่มที่ ๑๕๕ (ปรับปรุงแก้ไข) และเล่มที่ ๑๕๙ (ปรับปรุงแก้ไข) และบัญชียกเลิกราคาประเมินที่ดิน รอบบัญชี พ.ศ. ๒๕๖๖ - ๒๕๖๙ เล่มที่ ๑ และเล่มที่ ๕  
 ด้วยคณะกรรมการประเมินราคาทรัพย์สินเพื่อประโยชน์แห่งรัฐประจำจังหวัดขอนแก่น ได้ปรับปรุงแก้ไขและกำหนดราคาประเมินที่ดินเพิ่มเติม รอบบัญชี พ.ศ. ๒๕๖๖-๒๕๖๙

สำนักงานธนารักษ์พื้นที่ขอนแก่นจึงขอส่งสำเนาประกาศคณะกรรมการฯ ลงวันที่ ๑๕ กันยายน ๒๕๖๖ และสำเนาบัญชีราคาประเมินที่ดิน รายละเอียดปรากฏตามสิ่งที่ส่งมาด้วย เพื่อที่เทศบาลตำบลบ้านเปิดจะได้ใช้เป็นฐานในการคำนวณภาษีที่ดินตามพระราชบัญญัติภาษีที่ดินและสิ่งปลูกสร้าง พ.ศ. ๒๕๖๒ ต่อไป

จึงเรียนมาเพื่อโปรดทราบและพิจารณาดำเนินการ

ขอแสดงความนับถือ

(นายจามร กลางคาร)  
 นักประเมินราคาทรัพย์สินชำนาญการพิเศษ รักษาการแทน  
 ธนารักษ์พื้นที่ขอนแก่น

ส่วนประเมินราคาทรัพย์สิน  
 โทร. ๐ ๔๓๔๗ ๒๒๖๑  
 โทรสาร ๐ ๔๓๔๗ ๒๒๖๙



"๙ ทศวรรษแห่งการมุ่งมั่น สร้างสรรค์สิ่งที่ดีสู่ประชาชน"



ประกาศคณะกรรมการประเมินราคาทรัพย์สินเพื่อประโยชน์แห่งรัฐประจำจังหวัดขอนแก่น  
เรื่อง บัญชีปรับปรุงแก้ไขและกำหนดราคาประเมินที่ดินและแผนที่ประกอบการประเมินราคาที่ดิน  
รอบบัญชี พ.ศ. ๒๕๖๖ - ๒๕๖๙ (ปรับปรุงแก้ไข)  
ตามพระราชบัญญัติการประเมินราคาทรัพย์สินเพื่อประโยชน์แห่งรัฐ พ.ศ. ๒๕๖๒

อาศัยอำนาจตามความในมาตรา ๑๖ มาตรา ๑๘ และมาตรา ๒๕ แห่งพระราชบัญญัติการประเมินราคาทรัพย์สินเพื่อประโยชน์แห่งรัฐ พ.ศ. ๒๕๖๒ และกฎกระทรวงการกำหนดราคาประเมินที่ดินหรือสิ่งปลูกสร้าง การจัดทำบัญชีราคาประเมินที่ดินหรือสิ่งปลูกสร้าง และแผนที่ประกอบการประเมินราคาที่ดิน พ.ศ. ๒๕๖๓ ซึ่งคณะกรรมการประเมินราคาทรัพย์สินเพื่อประโยชน์แห่งรัฐประจำจังหวัดขอนแก่น ได้กำหนดราคาประเมินที่ดินแล้ว ในการประชุมครั้งที่ ๗/๒๕๖๖ เมื่อวันที่ ๓๑ สิงหาคม ๒๕๖๖ จึงให้ดำเนินการดังนี้

๑. ให้ยกเลิก บัญชีราคาประเมินที่ดินและแผนที่ประกอบการประเมินราคาที่ดิน รอบบัญชี พ.ศ. ๒๕๖๖ - ๒๕๖๙ ในพื้นที่รับผิดชอบของสำนักงานที่ดินจังหวัดขอนแก่น เล่มที่ ๑ จำนวน ๑ แปลง ตามบัญชีแนบท้ายประกาศนี้

๒. ให้ใช้ บัญชีราคาประเมินที่ดินและแผนที่ประกอบการประเมินราคาที่ดินตามพระราชบัญญัติการประเมินราคาทรัพย์สินเพื่อประโยชน์แห่งรัฐ พ.ศ. ๒๕๖๒ รอบบัญชี พ.ศ. ๒๕๖๖ - ๒๕๖๙ ในพื้นที่รับผิดชอบของสำนักงานที่ดินจังหวัดขอนแก่น เล่มที่ ๑๕๕ (ปรับปรุงแก้ไข) จำนวน ๑ แปลง ตามบัญชีแนบท้ายประกาศนี้

ทั้งนี้ ตั้งแต่วันที่ ๗ มิถุนายน พ.ศ. ๒๕๖๖ เป็นต้นไป

ประกาศ ณ วันที่ ๑๕ กันยายน พ.ศ. ๒๕๖๖

(นายชาญชัย ศรีศรีวิชัย)

รองผู้ว่าราชการจังหวัด ปฏิบัติราชการแทน

ผู้ว่าราชการจังหวัดขอนแก่น

ประธานกรรมการประเมินราคาทรัพย์สินเพื่อประโยชน์แห่งรัฐ

ประจำจังหวัดขอนแก่น

บัญชียกเลิกราคาประเมินที่ดิน รอบบัญชี พ.ศ. ๒๕๖๖ - ๒๕๖๙  
สำนักงานที่ดินจังหวัดขอนแก่น

ลำดับที่	เล่มที่	จำนวนแปลง
๑	๑	๑

บัญชีราคาประเมินที่ดิน รอบบัญชี พ.ศ. ๒๕๖๖ - ๒๕๖๙  
สำนักงานที่ดินจังหวัดขอนแก่น

ประเภทเรียงเลขโฉนดที่ดิน

ลำดับที่	เล่มที่	จำนวนแปลง
๑	๑๕๕ (ปรับปรุงแก้ไข)	๑





ประกาศคณะกรรมการประเมินราคาทรัพย์สินเพื่อประโยชน์แห่งรัฐประจำจังหวัดขอนแก่น  
เรื่อง บัญชีปรับปรุงแก้ไขและกำหนดราคาประเมินที่ดินและแผนที่ประกอบการประเมินราคาที่ดิน  
รอบบัญชี พ.ศ. ๒๕๖๖ - ๒๕๖๙ (ปรับปรุงแก้ไข)  
ตามพระราชบัญญัติการประเมินราคาทรัพย์สินเพื่อประโยชน์แห่งรัฐ พ.ศ. ๒๕๖๒

อาศัยอำนาจตามความในมาตรา ๑๖ และมาตรา ๑๘ แห่งพระราชบัญญัติการประเมินราคาทรัพย์สินเพื่อประโยชน์แห่งรัฐ พ.ศ. ๒๕๖๒ และกฎกระทรวงการกำหนดราคาประเมินที่ดินหรือสิ่งปลูกสร้าง การจัดทำบัญชีราคาประเมินที่ดินหรือสิ่งปลูกสร้าง และแผนที่ประกอบการประเมินราคาที่ดิน พ.ศ. ๒๕๖๓ ซึ่งคณะกรรมการประเมินราคาทรัพย์สินเพื่อประโยชน์แห่งรัฐประจำจังหวัดขอนแก่น ได้กำหนดราคาประเมินที่ดินแล้ว ในการประชุมครั้งที่ ๗/๒๕๖๖ เมื่อวันที่ ๓๑ สิงหาคม ๒๕๖๖ จึงให้ดำเนินการดังนี้

๑. **ให้ยกเลิก** บัญชีราคาประเมินที่ดินและแผนที่ประกอบการประเมินราคาที่ดิน รอบบัญชี พ.ศ. ๒๕๖๖ - ๒๕๖๙ ในพื้นที่รับผิดชอบของสำนักงานที่ดินจังหวัดขอนแก่น เล่มที่ ๕ จำนวน ๔ แปลง ตามบัญชีแนบท้ายประกาศนี้

๒. **ให้ใช้** บัญชีราคาประเมินที่ดินและแผนที่ประกอบการประเมินราคาที่ดินตามพระราชบัญญัติการประเมินราคาทรัพย์สินเพื่อประโยชน์แห่งรัฐ พ.ศ. ๒๕๖๒ รอบบัญชี พ.ศ. ๒๕๖๖ - ๒๕๖๙ ในพื้นที่รับผิดชอบของสำนักงานที่ดินจังหวัดขอนแก่น เล่มที่ ๑๕๙ (ปรับปรุงแก้ไข) จำนวน ๔ แปลง ตามบัญชีแนบท้ายประกาศนี้

ทั้งนี้ ตั้งแต่วันที่ ๒๐ กันยายน พ.ศ. ๒๕๖๖ เป็นต้นไป

ประกาศ ณ วันที่ ๑๕ กันยายน พ.ศ. ๒๕๖๖

(นายชาญชัย ตรีศรีวิชัย)

รองผู้ว่าราชการจังหวัด ปฏิบัติราชการแทน  
ผู้ว่าราชการจังหวัดขอนแก่น  
ประธานกรรมการประเมินราคาทรัพย์สินเพื่อประโยชน์แห่งรัฐ  
ประจำจังหวัดขอนแก่น

บัญชียกเลิกราคาประเมินที่ดิน รอบบัญชี พ.ศ. ๒๕๖๖ - ๒๕๖๙  
สำนักงานที่ดินจังหวัดขอนแก่น

ลำดับที่	เล่มที่	จำนวนแปลง
๑	๕	๔

บัญชีราคาประเมินที่ดิน รอบบัญชี พ.ศ. ๒๕๖๖ - ๒๕๖๙  
สำนักงานที่ดินจังหวัดขอนแก่น

ประเภทเรียงเลขโฉนดที่ดิน

ลำดับที่	เล่มที่	จำนวนแปลง
๑	๑๕๙ (ปรับปรุงแก้ไข)	๔



# บัญชีราคาประเมินที่ดิน

ตามพระราชบัญญัติการประเมินราคาทรัพย์สินเพื่อประโยชน์แห่งรัฐ พ.ศ. 2562

รอบบัญชี พ.ศ. 2566 - 2569

---

สำหรับสำนักงานที่ดินจังหวัดขอนแก่น เล่มที่ 155 (ปรับปรุงแก้ไข)  
อำเภอเมืองขอนแก่น เลขที่โฉนด 273959

## บัญชีราคาประเมินที่ดิน

ตามพระราชบัญญัติการประเมินราคาทรัพย์สินเพื่อประโยชน์แห่งรัฐ พ.ศ. 2562


สำนักงานที่ดิน จังหวัดขอนแก่น

หน้า 1

โฉนดที่ดินเลขที่	อำเภอ	ตำบล	หน้าสำรวจ	เครื่องหมายที่ดินระบบพิกัดฉาก ขู ที เอ็ม / ศูนย์กัมเนิด					เนื้อที่ (ไร่-งาน-ตร.ว.)	ราคาประเมิน (บาท ต่อ ตร.ว.)
				แผนที่ภูมิประเทศ	ระวาง	แผ่น	มาตราส่วน	เลขที่ดิน		
273959	เมืองขอนแก่น	บ้านเป็ด	26372	55411	6416	14	1:1000	387	0-1-38.1	1,700

มีผลบังคับใช้ตั้งแต่วันที่ 7 มิถุนายน พ.ศ.2566

รอบบัญชี พ.ศ. 2566 - 2569

  
 (นางสาวเบญจรัตน์ รัชฎาภาส)  
 ชนารักษ์พื้นที่ขอนแก่น ปฏิบัติราชการแทน  
 ประธานกรรมการประเมินราคาทรัพย์สินเพื่อประโยชน์แห่งรัฐ  
 ประจำจังหวัดขอนแก่น



## บัญชีราคาประเมินที่ดิน

ตามพระราชบัญญัติการประเมินราคาทรัพย์สินเพื่อประโยชน์แห่งรัฐ พ.ศ. 2562

รอบบัญชี พ.ศ. 2566 - 2569

---

สำหรับสำนักงานที่ดินจังหวัดขอนแก่น เล่มที่ 159 (ปรับปรุงแก้ไข)

อำเภอเมืองขอนแก่น

เลขที่โฉนด 5526 - 273960



## บัญชีราคาประเมินที่ดิน

ตามพระราชบัญญัติการประเมินราคาทรัพย์สินเพื่อประโยชน์แห่งรัฐ พ.ศ. 2562


สำนักงานที่ดิน จังหวัดขอนแก่น

หน้า 1

โฉนดที่ดินเลขที่	อำเภอ	ตำบล	หน้าสำรวจ	เครื่องหมายที่ดินระบบพิกัดฉาก ยู ที เอ็ม / ศูนย์กำเนิด					เนื้อที่ (ไร่-งาน-ตร.ว.)	ราคาประเมิน (บาท ต่อ ตร.ว.)
				แผนที่ภูมิประเทศ	ระวาง	แผ่น	มาตราส่วน	เลขที่ดิน		
5526	เมืองขอนแก่น	เมืองเก่า	3049	55411	6416	14	1:1000	122	0-3-14.2	850
48020	เมืองขอนแก่น	พระลับ	10109	55411	7812	00	1:4000	235	9-2-20.9	610
273958	เมืองขอนแก่น	บ้านเป็ด	26371	55411	6416	14	1:1000	386	0-0-3.4	1,700
273960	เมืองขอนแก่น	บ้านเป็ด	26373	55411	6416	14	1:1000	388	2-1-92.6	1,700

มีผลบังคับใช้ตั้งแต่วันที่ 20 กันยายน พ.ศ.2566

รอบบัญชี พ.ศ. 2566 - 2569

  
 (นางสาวเบญจรัตน์ รัชฎามาศ)  
 ชนารักษ์พื้นที่ขอนแก่น ปฏิบัติราชการแทน  
 ประธานกรรมการประเมินราคาทรัพย์สินเพื่อประโยชน์แห่งรัฐ  
 ประจำจังหวัดขอนแก่น



## บัญชียกเลิกราคาประเมินที่ดิน

ตามแนบท้ายประกาศคณะกรรมการประเมินราคาทรัพย์สินเพื่อประโยชน์แห่งรัฐประจำจังหวัดขอนแก่น

รอบบัญชี พ.ศ. 2566 - 2569

ประชุมครั้งที่ 3/2566.....เมื่อวันที่..... 31 สิงหาคม 2566.....

สำหรับสำนักงานที่ดินจังหวัดขอนแก่น

เล่มที่ 1/5

ประกาศ ณ วันที่..... 15 กันยายน 2566.....

บัญชียกเลิกราคาประเมินที่ดิน

ตามแนบท้ายประกาศคณะกรรมการประเมินราคาทรัพย์สินเพื่อประโยชน์แห่งรัฐประจำจังหวัดขอนแก่น

สำนักงานที่ดิน จังหวัดขอนแก่น

หน้า 1

โฉนดที่ดินเลขที่	อำเภอ	ตำบล	หน้าสำรวจ	เครื่องหมายที่ดินระบบพิกัดฉาก ขู ที เอ็ม / ศูนย์กำเนิด					เนื้อที่ (ไร่-งาน-คร.ว.)	ราคาประเมิน (บาท ต่อ ตร.ว.)
				แผนที่ภูมิประเทศ	ระวาง	แผ่น	มาตราส่วน	เลขที่ดิน		
273959	เมืองขอนแก่น	บ้านเป็ด	26372	55411	6416	14	1:1000	387	0-1-38.1	10,000

รอบบัญชี พ.ศ. 2566 - 2569

(นางสาวเบญจรัตน์ รัชฎาภส)  
 ธนารักษ์พื้นที่ขอนแก่น ปฏิบัติราชการแทน  
 ประธานกรรมการประเมินราคาทรัพย์สินเพื่อประโยชน์แห่งรัฐ  
 ประจำจังหวัดขอนแก่น



## บัญชียกเลิกราคาประเมินที่ดิน

ตามแนบท้ายประกาศคณะกรรมการประเมินราคาทรัพย์สินเพื่อประโยชน์แห่งรัฐประจำจังหวัดขอนแก่น

รอบบัญชี พ.ศ. 2566 - 2569

ประชุมครั้งที่ 3/2566.....เมื่อวันที่..... 31 สิงหาคม 2566.....

สำหรับสำนักงานที่ดินจังหวัดขอนแก่น

เล่มที่ 5/5

## บัญชียกเลิกราคาประเมินที่ดิน


ตามแนบท้ายประกาศคณะกรรมการประเมินราคาทรัพย์สินเพื่อประโยชน์แห่งรัฐประจำจังหวัดขอนแก่น

สำนักงานที่ดิน จังหวัดขอนแก่น

หน้า 1

โฉนดที่ดินเลขที่	อำเภอ	ตำบล	หน้าสำรวจ	เครื่องหมายที่ดินระบบพิกัดฉาก ยู ที เอ็ม / ศูนย์กำเนิด					เนื้อที่ (ไร่-งาน-ตร.ว.)	ราคาประเมิน (บาท ต่อ ตร.ว.)
				แผนที่ภูมิประเทศ	ระวาง	แผ่น	มาตราส่วน	เลขที่ดิน		
5526	เมืองขอนแก่น	เมืองเก่า	3049	5541I	6416	14	1:1000	122	0-3-14.2	1,000
273958	เมืองขอนแก่น	บ้านเป็ด	26371	5541I	6416	14	1:1000	386	0-0-3.4	1,000
273960	เมืองขอนแก่น	บ้านเป็ด	26373	5541I	6416	14	1:1000	388	2-1-92.6	1,000
				5541I	7812	00	1:4000	235		1,150

รอบบัญชี พ.ศ. 2566 - 2569

  
 (นางสาวเบญจรัตน์ รัชฎาภาส)  
 ชนารักษ์พื้นที่ขอนแก่น ปฏิบัติราชการแทน  
 ประธานกรรมการประเมินราคาทรัพย์สินเพื่อประโยชน์แห่งรัฐ  
 ประจำจังหวัดขอนแก่น



- กองคลัง
- กองการคลัง
- กองการช่าง
- กองการช่าง
- กองยุทธศาสตร์และงบประมาณ
- กองสวัสดิการสังคม
- กองการเจ้าหน้าที่
- หน่วยตรวจสอบภายใน

- กองคลัง
- กองการคลัง
- กองการช่าง
- กองยุทธศาสตร์และงบประมาณ
- กองสวัสดิการสังคม
- กองการเจ้าหน้าที่
- หน่วยตรวจสอบภายใน

กองคลัง

เลขที่รับ 1072  
วันที่ 25 พ.ค. 2566  
16:30

สำนักงาน ทต.บ้านเปิด

เลขที่รับ 1961  
วันที่ 25 พ.ค. 2566  
เวลา 16:50



สำนักงานธนารักษ์พื้นที่ขอนแก่น  
ถนนมิตรภาพ ขก ๔๐๐๐๐

๒๗ พฤษภาคม ๒๕๖๖

เรื่อง ส่งสำเนาประกาศคณะกรรมการประเมินราคาทรัพย์สินเพื่อประโยชน์แห่งรัฐประจำจังหวัดขอนแก่น และบัญชีกำหนดราคาประเมินอสังหาริมทรัพย์

- ฝ่ายบริหารงานทั่วไป
- ฝ่ายพัฒนารายได้
- ฝ่ายแผนที่ภาษี
- งานการเงินและบัญชี
- งานสถิติ
- งานพัสดุและทรัพย์สิน
- งานพัฒนารายได้
- งานภาคประโยชน์
- งานแผนที่ภาษี
- งานบริการข้อมูล

นายกเทศมนตรีตำบลบ้านเปิด

๑. สำเนาประกาศคณะกรรมการประเมินราคาทรัพย์สินเพื่อประโยชน์แห่งรัฐประจำจังหวัดขอนแก่น จำนวน ๒ ฉบับ
๒. สำเนาบัญชีราคาประเมินที่ดินสำหรับที่ดินซึ่งมีเอกสารสิทธิประเภทอื่นนอกเหนือจากโฉนดที่ดินหรือหนังสือรับรองการทำประโยชน์ (น.ส. ๓ ก) จำนวน ๑ ฉบับ
๓. แผ่นบันทึกข้อมูลบัญชีราคาประเมินที่ดิน รอบบัญชี พ.ศ. ๒๕๖๖ - ๒๕๖๙ (แก้ไขเพิ่มเติม) และบัญชียกเลิกราคาประเมินที่ดิน รอบบัญชี พ.ศ. ๒๕๖๖-๒๕๖๙ จำนวน ๑ แผ่น

ด้วยคณะกรรมการประเมินราคาทรัพย์สินเพื่อประโยชน์แห่งรัฐประจำจังหวัดขอนแก่น ได้ปรับปรุงแก้ไขราคาประเมินที่ดินสำหรับที่ดินซึ่งมีเอกสารสิทธิประเภทอื่นนอกเหนือจากโฉนดที่ดินหรือหนังสือรับรองการทำประโยชน์ (น.ส. ๓ ก) และปรับปรุงแก้ไขและกำหนดราคาเพิ่มเติมของราคาประเมินที่ดินรอบบัญชี พ.ศ. ๒๕๖๖-๒๕๖๙ ในพื้นที่เทศบาลตำบลบ้านเปิด อำเภอเมืองขอนแก่น จังหวัดขอนแก่น รายละเอียดตามสิ่งที่ส่งมาด้วย

สำนักงานธนารักษ์พื้นที่ขอนแก่นจึงขอส่งสำเนาประกาศคณะกรรมการฯ ลงวันที่ ๑๕ พฤษภาคม ๒๕๖๖ และบัญชีราคาประเมินอสังหาริมทรัพย์ดังกล่าว เพื่อที่เทศบาลตำบลบ้านเปิด จะได้ใช้เป็นฐานในการคำนวณภาษีที่ดินตามพระราชบัญญัติภาษีที่ดินและสิ่งปลูกสร้าง พ.ศ. ๒๕๖๒ ต่อไป

จึงเรียนมาเพื่อโปรดทราบและพิจารณาดำเนินการ

ขอแสดงความนับถือ

(นางสาวเบญจรัตน์ รัชฎาภาศ)  
ธนารักษ์พื้นที่ขอนแก่น

ส่วนประเมินราคาทรัพย์สิน  
โทร. ๐ ๔๓๔๗ ๒๒๖๑  
โทรสาร ๐ ๔๓๔๗ ๒๒๖๙



“๙ ทศวรรษแห่งการมุ่งมั่น สร้างสรรค์สิ่งที่ดีสู่ประชาชน”



ประกาศคณะกรรมการประเมินราคาทรัพย์สินเพื่อประโยชน์แห่งรัฐประจำจังหวัดขอนแก่น  
เรื่อง ปรับปรุงแก้ไขและกำหนดราคาประเมินที่ดินเพิ่มเติม รอบบัญชี พ.ศ. ๒๕๖๖ - ๒๕๖๙ (แก้ไขเพิ่มเติม)

อาศัยอำนาจตามความในมาตรา ๑๖ มาตรา ๑๘ มาตรา ๒๕ ประกอบกับมาตรา ๒๗ (๒) แห่งพระราชบัญญัติการประเมินราคาทรัพย์สินเพื่อประโยชน์แห่งรัฐ พ.ศ. ๒๕๖๒ และกฎกระทรวงการกำหนดราคาประเมินที่ดินหรือสิ่งปลูกสร้าง การจัดทำบัญชีราคาประเมินที่ดินหรือสิ่งปลูกสร้าง และแผนที่ประกอบการประเมินราคาที่ดิน พ.ศ. ๒๕๖๓ ซึ่งคณะกรรมการประเมินราคาทรัพย์สินเพื่อประโยชน์แห่งรัฐประจำจังหวัดขอนแก่น ได้กำหนดไว้ในการประชุมครั้งที่ ๑/๒๕๖๖ เมื่อวันที่ ๒๐ เมษายน ๒๕๖๖ จึงให้ดำเนินการดังนี้

๑. ยกเลิก ราคาประเมินที่ดินในบัญชีราคาประเมินที่ดิน รอบบัญชี พ.ศ. ๒๕๖๖ - ๒๕๖๙ สำนักงานที่ดินจังหวัดขอนแก่น เล่มที่ ๒ ตามบัญชีแนบท้ายประกาศนี้

๒. ให้ใช้ ราคาประเมินที่ดินตามบัญชีราคาประเมินที่ดิน รอบบัญชี พ.ศ. ๒๕๖๖ - ๒๕๖๙ สำนักงานที่ดินจังหวัดขอนแก่น เล่มที่ ๑๔๓ - ๑๔๖ (แก้ไขเพิ่มเติม) ตามบัญชีแนบท้ายประกาศนี้

ทั้งนี้ ตั้งแต่วันที่ ๑๕ พฤษภาคม พ.ศ. ๒๕๖๖ เป็นต้นไป

ประกาศ ณ วันที่ ๑๕ พฤษภาคม พ.ศ. ๒๕๖๖

(นายชาญชัย ตรีศรีวิชัย)

รองผู้ว่าราชการจังหวัด ปฏิบัติราชการแทน  
ผู้ว่าราชการจังหวัดขอนแก่น  
ประธานกรรมการประเมินราคาทรัพย์สินเพื่อประโยชน์แห่งรัฐ  
ประจำจังหวัดขอนแก่น

บัญชียกเลิกราคาประเมินที่ดิน รอบบัญชี พ.ศ. ๒๕๖๖ - ๒๕๖๙  
สำนักงานที่ดินจังหวัดขอนแก่น

ลำดับที่	เล่มที่	จำนวนแปลง
1	2	506

บัญชีราคาประเมินที่ดิน รอบบัญชี พ.ศ. ๒๕๖๖ - ๒๕๖๙  
สำนักงานที่ดินจังหวัดขอนแก่น

ประเภทเรียงเลขโฉนดที่ดิน

ลำดับที่	เล่มที่	จำนวนแปลง
1	143 (แก้ไขเพิ่มเติม)	432
2	145 (แก้ไขเพิ่มเติม)	50

ประเภทเรียงเลขที่ดิน

ลำดับ	เล่มที่	จำนวนแปลง.
1	144 (แก้ไขเพิ่มเติม)	73
2	146 (แก้ไขเพิ่มเติม)	4





ประกาศคณะกรรมการประเมินราคาทรัพย์สินเพื่อประโยชน์แห่งรัฐประจำจังหวัดขอนแก่น  
เรื่อง ปรับปรุงแก้ไขราคาประเมินที่ดินสำหรับที่ดินซึ่งมีเอกสารสิทธิประเภทอื่น นอกเหนือจากโฉนดที่ดิน  
หรือหนังสือรับรองการทำประโยชน์ (น.ส. ๓ ก.)

ตามประกาศคณะกรรมการประเมินราคาทรัพย์สินเพื่อประโยชน์แห่งรัฐประจำจังหวัดขอนแก่น  
ลงวันที่ ๒ ธันวาคม ๒๕๖๔ เรื่อง บัญชีราคาประเมินที่ดินสำหรับที่ดินซึ่งมีเอกสารสิทธิประเภทอื่นนอกจากโฉนด  
ที่ดินหรือหนังสือรับรองการทำประโยชน์ (น.ส. ๓ ก.) ในจังหวัดขอนแก่น ซึ่งใช้บังคับ ตั้งแต่วันที่ ๑ มกราคม  
๒๕๖๖ จนถึงวันที่ ๓๑ ธันวาคม ๒๕๖๙ นั้น

อาศัยอำนาจตามความในมาตรา ๑๖(๑) มาตรา ๑๘ และมาตรา ๑๙ วรรคหนึ่ง แห่ง  
พระราชบัญญัติการประเมินราคาทรัพย์สินเพื่อประโยชน์แห่งรัฐ พ.ศ. ๒๕๖๒ และข้อ ๖ แห่งกฎกระทรวงการ  
กำหนดราคาประเมินที่ดินหรือสิ่งปลูกสร้าง การจัดทำบัญชีราคาประเมินที่ดินหรือสิ่งปลูกสร้าง และแผนที่  
ประกอบราคาประเมินราคาที่ดิน พ.ศ. ๒๕๖๓ ประกอบมติคณะกรรมการประเมินราคาทรัพย์สินเพื่อประโยชน์  
แห่งรัฐประจำจังหวัดขอนแก่น ในการประชุมครั้งที่ ๑/๒๕๖๖ เมื่อวันที่ ๒๐ เมษายน ๒๕๖๖ เห็นชอบให้ปรับปรุง  
แก้ไขราคาประเมินที่ดินสำหรับที่ดินซึ่งมีเอกสารสิทธิประเภทอื่นนอกจากโฉนดที่ดินหรือหนังสือรับรองการทำ  
ประโยชน์ (น.ส. ๓ ก.) ในจังหวัดขอนแก่น จึงให้ดำเนินการดังนี้

๑. ยกเลิกบัญชีราคาประเมินที่ดินสำหรับที่ดินซึ่งมีเอกสารสิทธิประเภทอื่นนอกจากโฉนดที่ดิน  
หรือหนังสือรับรองการทำประโยชน์ (น.ส. ๓ ก.) ตามประกาศคณะกรรมการประเมินราคาทรัพย์สินเพื่อ  
ประโยชน์แห่งรัฐประจำจังหวัดขอนแก่น ลงวันที่ ๒ ธันวาคม ๒๕๖๔ ในพื้นที่ ๖๙ เทศบาล และในพื้นที่ ๑๓๔  
ตำบล ตามบัญชีแนบท้ายประกาศนี้


๒. ให้ใช้ราคาประเมินที่ดินสำหรับที่ดินซึ่งมีเอกสารสิทธิประเภทอื่นนอกจากโฉนดที่ดินหรือ  
หนังสือรับรองการทำประโยชน์ (น.ส. ๓ ก.) ที่ปรับปรุงแก้ไขในพื้นที่ ๖๙ เทศบาล และในพื้นที่ ๑๓๔ ตำบล  
ตามบัญชีแนบท้ายประกาศนี้

ทั้งนี้ ตั้งแต่วันที่ ๑๕ พฤษภาคม พ.ศ. ๒๕๖๖ เป็นต้นไป

ประกาศ ณ วันที่ ๑๕ พฤษภาคม พ.ศ. ๒๕๖๖

สำเนาถูกต้อง

  
(นายณัฐภัทร คำสิงห์วงศ์)  
นักประเมินราคาทรัพย์สินชำนาญการ

  
(นายชาญชัย ศรีศรีวิชัย)  
รองผู้ว่าราชการจังหวัด ปฏิบัติราชการแทน  
ผู้ว่าราชการจังหวัดขอนแก่น  
ประธานกรรมการประเมินราคาทรัพย์สินเพื่อประโยชน์แห่งรัฐ  
ประจำจังหวัดขอนแก่น

บัญชีราคาประเมินที่ดิน

สำหรับที่ดินซึ่งมีเอกสารสิทธิประเภทอื่นนอกเหนือจากโฉนดที่ดิน หรือหนังสือรับรองการทำประโยชน์ (น.ส. ๓ ก.)  
ซึ่งคณะกรรมการประเมินราคาทรัพย์สินเพื่อประโยชน์แห่งรัฐประจำจังหวัดขอนแก่นได้กำหนดไว้ในการประชุม  
ครั้งที่ ๑/๒๕๖๖ เมื่อวันที่ ๒๐ เมษายน ๒๕๖๖

เทศบาลตำบลบ้านเป็ด

อำเภอเมืองขอนแก่น

จังหวัดขอนแก่น

หน่วยที่	ที่ดินบริเวณ	ราคาประเมิน		หมายเหตุ
		ตารางวาละ (บาท)	ไร่ละ (บาท)	
๑	ที่ดินติดทางหลวงแผ่นดิน ระยะ ๔๐ เมตร	๔,๐๐๐	๑,๖๐๐,๐๐๐	
๒	ที่ดินติดทางหลวงชนบท ระยะ ๖๐ เมตร	๑,๘๐๐	๗๒๐,๐๐๐	
๓	ที่ดินติดลำห้วย อ่างเก็บน้ำ และคลอง ระยะ ๖๐ เมตร	๕๐๐	๒๐๐,๐๐๐	
๔	ที่ดินติดถนน ซอย ทาง ระยะ ๖๐ เมตร	๕๐๐	๒๐๐,๐๐๐	
๕	ที่ดินนอกเหนือจากหน่วยที่ ๑ - ๔	๓๕๐	๑๔๐,๐๐๐	

ทั้งนี้ ตั้งแต่ ๑๕ พฤษภาคม ๒๕๖๖ เป็นต้นไป

ประกาศ ณ วันที่ ๑๕ พฤษภาคม ๒๕๖๖



(นางสาวเบญจรัตน์ รัชฎามาศ)

ธนารักษ์พื้นที่ขอนแก่น ปฏิบัติราชการแทน

ประธานกรรมการประเมินราคาทรัพย์สินเพื่อประโยชน์แห่งรัฐ

ประจำจังหวัดขอนแก่น





# บัญชีราคาประเมินที่ดิน

ตามพระราชบัญญัติการประเมินราคาทรัพย์สินเพื่อประโยชน์แห่งรัฐ พ.ศ. 2562

รอบบัญชี พ.ศ. 2566 - 2569

สำหรับสำนักงานที่ดินจังหวัดขอนแก่น เล่มที่ 143 (ปรับปรุงแก้ไข)

อำเภอเมืองขอนแก่น

เลขที่โฉนด 719 - 312947

## บัญชีราคาประเมินที่ดิน

ตามพระราชบัญญัติการประเมินราคาทรัพย์สินเพื่อประโยชน์แห่งรัฐ พ.ศ. 2562

สำนักงานที่ดิน จังหวัดขอนแก่น

หน้า 1

โฉนดที่ดินเลขที่	อำเภอ	ตำบล	หน้าสำรวจ	เครื่องหมายที่ดินระบบพิคดฉาก ยู ที เอ็ม / ศูนย์กำเนิด					เนื้อที่ (ไร่-งาน-ตร.ว.)	ราคาประเมิน (บาท ต่อ ตร.ว.)
				แผนที่ภูมิประเทศ	ระวาง	แผ่น	มาตราส่วน	เลขที่ดิน		
719	เมืองขอนแก่น	ในเมือง	1429	5541I	6818	15	1:1000	512	0-0-47.8	22,000
4125	เมืองขอนแก่น	เมืองเก่า	3426	5541I	6614	00	1:4000	4	3-3-76.3	44,000
4388	เมืองขอนแก่น	เมืองเก่า	4163	5541I	6614	10	1:1000	34	0-0-38.6	18,500
4674	เมืองขอนแก่น	บ้านเป็ด	42365	5541I	6418	14	1:1000	10	0-0-28.1	2,600
6955	เมืองขอนแก่น	เมืองเก่า	3811	5541I	6614	10	1:1000	14	4-1-78.4	18,500
6957	เมืองขอนแก่น	เมืองเก่า	3812	5541I	6614	10	1:1000	12	3-1-78.4	18,500
7810	เมืองขอนแก่น	ในเมือง	47887	5541I	7018	16	1:1000	82	0-2-86.4	8,000
9668	เมืองขอนแก่น	เมืองเก่า	4551	5541I	6416	15	1:1000	125	1-0-25.1	6,150
9967	เมืองขอนแก่น	เมืองเก่า	4569	5541I	6418	12	1:1000	15	0-3-67.4	24,500
10248	เมืองขอนแก่น	เมืองเก่า	998	5541I	6218	13	1:1000	82	0-0-43	1,200
10288	เมืองขอนแก่น	เมืองเก่า	4716	5541I	6418	10	1:1000	36	0-0-27.2	2,600
10951	เมืองขอนแก่น	เมืองเก่า	4411	5541I	6614	04	1:1000	97	1-0-26.1	10,000
11377	เมืองขอนแก่น	บ้านเป็ด	46257	5541I	6018	03	1:1000	5	9-0-10.7	460
11436	เมืองขอนแก่น	บ้านเป็ด	4051	5541I	6416	10	1:1000	67	0-1-62.5	2,000
12254	เมืองขอนแก่น	เมืองเก่า	5088	5541I	6618	12	1:1000	142	0-2-40.2	19,000
12364	เมืองขอนแก่น	เมืองเก่า	5112	5541I	6614	10	1:1000	37	1-2-84.2	18,500
12365	เมืองขอนแก่น	เมืองเก่า	5113	5541I	6614	10	1:1000	39	4-0-81.1	18,500
13002	เมืองขอนแก่น	ศิลา	1628	5541I	7020	05	1:1000	44	0-0-89.9	6,000
13317	เมืองขอนแก่น	เมืองเก่า	394	5541I	6418	16	1:1000	45	0-1-44	6,000
13321	เมืองขอนแก่น	เมืองเก่า	1022	5541I	6218	13	1:1000	94	0-0-92	1,700

(นางสาวเบญจรัตน์ รัชฎามาศ)

ชนารักษ์พื้นที่ขอนแก่น ปฏิบัติราชการแทน

ประธานกรรมการประเมินราคาทรัพย์สินเพื่อประโยชน์แห่งรัฐ

ประจำจังหวัดขอนแก่น

มีผลบังคับใช้ตั้งแต่วันที่ 15 พฤษภาคม พ.ศ.2566

รอบบัญชี พ.ศ. 2566 - 2569

## บัญชีราคาประเมินที่ดิน

ตามพระราชบัญญัติการประเมินราคาทรัพย์สินเพื่อประโยชน์แห่งรัฐ พ.ศ. 2562

สำนักงานที่ดิน จังหวัดขอนแก่น

หน้า 2

โฉนดที่ดินเลขที่	อำเภอ	ตำบล	หน้าสำรวจ	เครื่องหมายที่ดินระบบพิคดฉาก ยู ที เอ็ม / ศูนย์กำเนิด					เนื้อที่ (ไร่-งาน-ตร.ว.)	ราคาประเมิน (บาท ต่อ ตร.ว.)
				แผนที่ภูมิประเทศ	ระวาง	แผ่น	มาตราส่วน	เลขที่ดิน		
15492	เมืองขอนแก่น	ในเมือง	37571	5541I	7018	14	1:1000	244	0-0-43.1	32,000
15493	เมืองขอนแก่น	ในเมือง	37572	5541I	7018	14	1:1000	248	0-0-95.6	32,000
15494	เมืองขอนแก่น	ในเมือง	37573	5541I	7018	14	1:1000	250	0-1-3	32,000
15495	เมืองขอนแก่น	ในเมือง	37574	5541I	7018	14	1:1000	251	0-1-98.3	32,000
16224	เมืองขอนแก่น	ในเมือง	3678	5541I	7018	14	1:1000	235	0-1-98.7	32,000
16305	เมืองขอนแก่น	ในเมือง	3627	5541I	7018	14	1:1000	231	0-0-31.1	32,000
16306	เมืองขอนแก่น	ในเมือง	3628	5541I	7018	14	1:1000	232	0-1-81.6	32,000
17355	เมืองขอนแก่น	เมืองเก่า	2447	5541I	6216	03	1:1000	23	3-0-15.2	1,900
17546	เมืองขอนแก่น	เมืองเก่า	5799	5541I	6220	16	1:1000	4	5-1-77.6	1,750
18877	เมืองขอนแก่น	บ้านเป็ด	24866	5541I	6420	09	1:1000	9	10-2-90	2,200
19159	เมืองขอนแก่น	ในเมือง	4825	5541I	7018	01	1:1000	147	0-2-55.7	8,200
19398	เมืองขอนแก่น	ในเมือง	45516	5541I	6814	09	1:1000	109	0-0-69.8	8,000
19918	เมืองขอนแก่น	ในเมือง	5177	5541I	7018	14	1:1000	249	0-1-8.5	32,000
21260	เมืองขอนแก่น	บ้านเป็ด	28498	5541I	6420	03	1:1000	56	0-1-17.6	4,000
24832	เมืองขอนแก่น	บ้านเป็ด	26043	5541I	6418	10	1:1000	20	0-0-18.6	9,400
26626	เมืองขอนแก่น	เมืองเก่า	7153	5541I	6418	16	1:1000	43	0-0-13	6,000
26880	เมืองขอนแก่น	เมืองเก่า	7505	5541I	6614	02	1:1000	82	0-0-98.7	5,000
26884	เมืองขอนแก่น	ในเมือง	37816	5541I	7018	13	1:1000	1	0-0-26.4	23,500
26885	เมืองขอนแก่น	ในเมือง	42487	5541I	7018	13	1:1000	29	0-0-25.7	23,500
26886	เมืองขอนแก่น	ในเมือง	42488	5541I	7018	13	1:1000	28	0-0-24.8	23,500

(นางสาวเบญจรัตน์ รัชฎามาศ)

ชนารักษ์พื้นที่ขอนแก่น ปฏิบัติราชการแทน

ประธานกรรมการประเมินราคาทรัพย์สินเพื่อประโยชน์แห่งรัฐ

ประจำจังหวัดขอนแก่น

มีผลบังคับใช้ตั้งแต่วันที่ 15 พฤษภาคม พ.ศ.2566

รอบบัญชี พ.ศ. 2566 - 2569

## บัญชีราคาประเมินที่ดิน

ตามพระราชบัญญัติการประเมินราคาทรัพย์สินเพื่อประโยชน์แห่งรัฐ พ.ศ. 2562

สำนักงานที่ดิน จังหวัดขอนแก่น

หน้า 3

โฉนดที่ดินเลขที่	อำเภอ	ตำบล	หน้าสำรวจ	เครื่องหมายที่ดินระบบพิกัดฉาก ยู ที เอ็ม / ศูนย์กำเนิด					เนื้อที่ (ไร่-งาน-ตร.ว.)	ราคาประเมิน (บาท ต่อ ตร.ว.)
				แผนที่ภูมิประเทศ	ระวาง	แผ่น	มาตราส่วน	เลขที่ดิน		
26887	เมืองขอนแก่น	ในเมือง	42489	5541I	7018	13	1:1000	27	0-0-24.8	23,500
26888	เมืองขอนแก่น	ในเมือง	42490	5541I	7018	13	1:1000	26	0-0-24.8	23,500
26889	เมืองขอนแก่น	ในเมือง	42491	5541I	7018	13	1:1000	25	0-0-24.7	23,500
26890	เมืองขอนแก่น	ในเมือง	3323	5541I	7018	13	1:1000	24	0-0-24.7	23,500
26891	เมืองขอนแก่น	ในเมือง	42492	5541I	7018	13	1:1000	23	0-0-24.7	23,500
26892	เมืองขอนแก่น	ในเมือง	42493	5541I	7018	13	1:1000	22	0-0-24.7	23,500
26893	เมืองขอนแก่น	ในเมือง	42494	5541I	7018	13	1:1000	21	0-0-24.7	23,500
26894	เมืองขอนแก่น	ในเมือง	42495	5541I	7018	13	1:1000	20	0-0-24.7	23,500
26895	เมืองขอนแก่น	ในเมือง	42496	5541I	7018	13	1:1000	19	0-0-24.7	23,500
26896	เมืองขอนแก่น	ในเมือง	42497	5541I	7018	13	1:1000	18	0-0-24.7	23,500
26897	เมืองขอนแก่น	ในเมือง	42498	5541I	7018	13	1:1000	17	0-0-24.7	23,500
26898	เมืองขอนแก่น	ในเมือง	42499	5541I	7018	13	1:1000	16	0-0-24.8	23,500
26899	เมืองขอนแก่น	ในเมือง	42500	5541I	7018	13	1:1000	15	0-0-24.8	23,500
26900	เมืองขอนแก่น	ในเมือง	42501	5541I	7018	13	1:1000	14	0-0-49.5	23,500
26901	เมืองขอนแก่น	ในเมือง	42502	5541I	7018	13	1:1000	13	0-0-37.2	23,500
26902	เมืองขอนแก่น	ในเมือง	42503	5541I	7018	13	1:1000	12	0-0-37.2	23,500
26903	เมืองขอนแก่น	ในเมือง	42504	5541I	7018	13	1:1000	11	0-0-24.9	23,500
26904	เมืองขอนแก่น	ในเมือง	42505	5541I	7018	13	1:1000	10	0-0-24.9	23,500
26905	เมืองขอนแก่น	ในเมือง	42506	5541I	7018	13	1:1000	9	0-0-37.3	23,500
26906	เมืองขอนแก่น	ในเมือง	42507	5541I	7018	13	1:1000	8	0-0-37.3	23,500

(นางสาวเบญจรัตน์ รัชฎาภมาศ)

ชนารักษ์พื้นที่ขอนแก่น ปฏิบัติราชการแทน

ประธานกรรมการประเมินราคาทรัพย์สินเพื่อประโยชน์แห่งรัฐ

ประจำจังหวัดขอนแก่น

มีผลบังคับใช้ตั้งแต่วันที่ 15 พฤษภาคม พ.ศ.2566

รอบบัญชี พ.ศ. 2566 - 2569

## บัญชีราคาประเมินที่ดิน

ตามพระราชบัญญัติการประเมินราคาทรัพย์สินเพื่อประโยชน์แห่งรัฐ พ.ศ. 2562

สำนักงานที่ดิน จังหวัดขอนแก่น

หน้า 4

โฉนดที่ดินเลขที่	อำเภอ	ตำบล	หน้าสำรวจ	เครื่องหมายที่ดินระบบพิกัดฉาก ยู ที เอ็ม / ศูนย์กำเนิด					เนื้อที่ (ไร่-งาน-ตร.ว.)	ราคาประเมิน (บาท ต่อ ตร.ว.)
				แผนที่ภูมิประเทศ	ระวาง	แผ่น	มาตราส่วน	เลขที่ดิน		
26907	เมืองขอนแก่น	ในเมือง	42508	5541I	7018	13	1:1000	7	0-0-49.8	23,500
26908	เมืองขอนแก่น	ในเมือง	42509	5541I	7018	13	1:1000	6	0-0-24.9	23,500
26909	เมืองขอนแก่น	ในเมือง	42510	5541I	7018	13	1:1000	5	0-0-25	23,500
26910	เมืองขอนแก่น	ในเมือง	42511	5541I	7018	13	1:1000	4	0-0-25	23,500
26911	เมืองขอนแก่น	ในเมือง	42512	5541I	7018	13	1:1000	3	0-0-24.9	23,500
26912	เมืองขอนแก่น	ในเมือง	42513	5541I	7018	14	1:1000	5	0-0-25	23,500
26913	เมืองขอนแก่น	ในเมือง	42514	5541I	7018	14	1:1000	6	0-0-25	23,500
26915	เมืองขอนแก่น	ในเมือง	42516	5541I	7018	14	1:1000	8	0-0-25	23,500
26916	เมืองขอนแก่น	ในเมือง	42517	5541I	7018	14	1:1000	9	0-0-25	23,500
26917	เมืองขอนแก่น	ในเมือง	42518	5541I	7018	14	1:1000	11	0-0-36.4	23,500
26918	เมืองขอนแก่น	ในเมือง	42519	5541I	7018	14	1:1000	10	0-0-22.5	23,500
27205	เมืองขอนแก่น	ศิลา	4750	5541I	7218	02	1:1000	5	2-2-85	1,500
27859	เมืองขอนแก่น	ในเมือง	42648	5541I	7018	13	1:1000	233	0-1-0.1	32,000
27860	เมืองขอนแก่น	ในเมือง	42649	5541I	7018	14	1:1000	234	0-1-0.1	32,000
28227	เมืองขอนแก่น	เมืองเก่า	7532	5541I	6420	06	1:1000	45	1-0-15.5	1,500
28237	เมืองขอนแก่น	เมืองเก่า	7542	5541I	6420	06	1:1000	35	0-2-3.2	1,500
28246	เมืองขอนแก่น	เมืองเก่า	7551	5541I	6420	06	1:1000	24	0-1-3.2	1,500
28247	เมืองขอนแก่น	เมืองเก่า	7552	5541I	6420	06	1:1000	23	0-2-7.1	1,500
28345	เมืองขอนแก่น	เมืองเก่า	7681	5541I	6418	10	1:1000	30	0-1-51.5	2,600
28350	เมืองขอนแก่น	เมืองเก่า	7686	5541I	6418	10	1:1000	35	0-1-71.2	2,600

(นางสาวเบญจรัตน์ รัชฎาภมาศ)

ชนารักษ์พื้นที่ขอนแก่น ปฏิบัติราชการแทน

ประธานกรรมการประเมินราคาทรัพย์สินเพื่อประโยชน์แห่งรัฐ

ประจำจังหวัดขอนแก่น

มีผลบังคับใช้ตั้งแต่วันที่ 15 พฤษภาคม พ.ศ.2566

รอบบัญชี พ.ศ. 2566 - 2569



## บัญชีราคาประเมินที่ดิน

ตามพระราชบัญญัติการประเมินราคาทรัพย์สินเพื่อประโยชน์แห่งรัฐ พ.ศ. 2562

สำนักงานที่ดิน จังหวัดขอนแก่น

หน้า 5

โฉนดที่ดินเลขที่	อำเภอ	ตำบล	หน้าสำรวจ	เครื่องหมายที่ดินระบบพิกัดฉาก ยู ที เอ็ม / ศูนย์กำเนิด					เนื้อที่ (ไร่-งาน-ตร.ว.)	ราคาประเมิน (บาท ต่อ ตร.ว.)
				แผนที่ภูมิประเทศ	ระวาง	แผ่น	มาตราส่วน	เลขที่ดิน		
28986	เมืองขอนแก่น	ในเมือง	42903	5541I	6618	12	1:1000	59	8-1-22.9	16,500
29169	เมืองขอนแก่น	ในเมือง	36807	5541I	6618	14	1:1000	156	0-0-83	9,000
29170	เมืองขอนแก่น	ในเมือง	36808	5541I	6618	14	1:1000	157	0-0-49.6	9,000
29171	เมืองขอนแก่น	เมืองเก่า	8023	5541I	6618	14	1:1000	158	0-1-23.2	9,000
29172	เมืองขอนแก่น	ในเมือง	36809	5541I	6618	14	1:1000	159	0-0-74.6	9,000
29173	เมืองขอนแก่น	ในเมือง	36810	5541I	6618	14	1:1000	160	0-0-50	9,000
29174	เมืองขอนแก่น	ในเมือง	36811	5541I	6618	14	1:1000	161	0-0-49.5	9,000
30686	เมืองขอนแก่น	แดงใหญ่	2	5541I	6020	15	1:1000	5	17-0-91.7	460
32253	เมืองขอนแก่น	ในเมือง	37907	5541I	6614	08	1:1000	26	0-1-51.7	17,000
32275	เมืองขอนแก่น	ในเมือง	37908	5541I	6614	08	1:1000	50	0-2-29.5	15,000
32599	เมืองขอนแก่น	เมืองเก่า	9884	5541I	6218	04	1:1000	35	0-0-48.7	1,000
33116	เมืองขอนแก่น	เมืองเก่า	9634	5541I	6418	08	1:1000	18	0-2-15.8	6,000
33359	เมืองขอนแก่น	เมืองเก่า	9647	5541I	6418	08	1:1000	27	0-1-3	6,000
35835	เมืองขอนแก่น	ในเมือง	8778	5541I	6614	08	1:1000	51	0-1-29.5	17,000
35875	เมืองขอนแก่น	เมืองเก่า	10646	5541I	6018	03	1:1000	3	11-2-0	350
35942	เมืองขอนแก่น	เมืองเก่า	10411	5541I	6218	04	1:1000	16	0-0-73.4	2,000
36449	เมืองขอนแก่น	ศิลา	6547	5541I	6818	02	1:1000	130	0-1-0.5	45,000
37681	เมืองขอนแก่น	พระลับ	5771	5541I	7420	00	1:4000	379	5-0-56.8	750
37685	เมืองขอนแก่น	พระลับ	5775	5541I	7418	00	1:4000	41	7-3-2.6	750
37687	เมืองขอนแก่น	พระลับ	5777	5541I	7418	00	1:4000	38	3-3-3.7	750

(นางสาวเบญจรัตน์ รัชฎามาศ)

ชนารักษ์พื้นที่ขอนแก่น ปฏิบัติราชการแทน

ประธานกรรมการประเมินราคาทรัพย์สินเพื่อประโยชน์แห่งรัฐ

ประจำจังหวัดขอนแก่น

มีผลบังคับใช้ตั้งแต่วันที่ 15 พฤษภาคม พ.ศ.2566

รอบบัญชี พ.ศ. 2566 - 2569

## บัญชีราคาประเมินที่ดิน

ตามพระราชบัญญัติการประเมินราคาทรัพย์สินเพื่อประโยชน์แห่งรัฐ พ.ศ. 2562

สำนักงานที่ดิน จังหวัดขอนแก่น

หน้า 6

โฉนดที่ดินเลขที่	อำเภอ	ตำบล	หน้าสำรวจ	เครื่องหมายที่ดินระบบพิกัดฉาก ยู ที เอ็ม / ศูนย์กำเนิด					เนื้อที่ (ไร่-งาน-ตร.ว.)	ราคาประเมิน (บาท ต่อ ตร.ว.)
				แผนที่ภูมิประเทศ	ระวาง	แผ่น	มาตราส่วน	เลขที่ดิน		
37689	เมืองขอนแก่น	พระลับ	5779	5541I	7418	00	1:4000	35	6-3-89.8	750
37980	เมืองขอนแก่น	เมืองเก่า	10822	5541I	6614	08	1:1000	52	0-1-18.3	17,000
39402	เมืองขอนแก่น	เมืองเก่า	11179	5541I	6418	09	1:1000	263	1-1-86.8	3,900
40361	เมืองขอนแก่น	เมืองเก่า	11521	5541I	6418	10	1:1000	158	1-0-34.7	6,150
41040	เมืองขอนแก่น	เมืองเก่า	10957	5541I	6614	08	1:1000	53	0-1-5	17,000
41700	เมืองขอนแก่น	เมืองเก่า	12573	5541I	6218	01	1:1000	1	0-1-81	2,000
42872	เมืองขอนแก่น	ในเมือง	39482	5541I	6614	08	1:1000	25	0-0-93.3	17,000
44656	เมืองขอนแก่น	ศิลา	7692	5541I	7420	00	1:4000	121	1-2-16	800
44657	เมืองขอนแก่น	ศิลา	7693	5541I	7420	00	1:4000	147	1-1-6.4	800
49396	เมืองขอนแก่น	เมืองเก่า	14191	5541I	6418	08	1:1000	17	0-0-98	6,000
50812	เมืองขอนแก่น	เมืองเก่า	14737	5541I	6218	08	1:1000	38	1-0-57.2	1,550
52411	เมืองขอนแก่น	เมืองเก่า	15564	5541I	6420	03	1:1000	66	0-1-18.9	4,000
52626	เมืองขอนแก่น	ศิลา	9397	5541I	6420	03	1:1000	67	0-0-84.3	4,000
52708	เมืองขอนแก่น	เมืองเก่า	15586	5541I	6420	03	1:1000	46	0-1-0	4,000
52864	เมืองขอนแก่น	บ้านเป็ด	15825	5541I	6218	01	1:1000	83	0-0-10.7	4,000
52943	เมืองขอนแก่น	บ้านเป็ด	27146	5541I	6218	01	1:1000	43	0-0-93.6	4,000
52968	เมืองขอนแก่น	บ้านเป็ด	15891	5541I	6218	01	1:1000	67	0-0-83.9	4,000
52989	เมืองขอนแก่น	เมืองเก่า	15943	5541I	6218	01	1:1000	85	0-0-49	4,000
52990	เมืองขอนแก่น	บ้านเป็ด	43505	5541I	6218	01	1:1000	86	0-0-85.2	4,000
52991	เมืองขอนแก่น	เมืองเก่า	15945	5541I	6218	01	1:1000	87	0-1-5.8	4,000

(นางสาวเบญจรัตน์ รัชฎามาศ)

ชนารักษ์พื้นที่ขอนแก่น ปฏิบัติราชการแทน

ประธานกรรมการประเมินราคาทรัพย์สินเพื่อประโยชน์แห่งรัฐ

ประจำจังหวัดขอนแก่น

มีผลบังคับใช้ตั้งแต่วันที่ 15 พฤษภาคม พ.ศ.2566

รอบบัญชี พ.ศ. 2566 - 2569

## บัญชีราคาประเมินที่ดิน

ตามพระราชบัญญัติการประเมินราคาทรัพย์สินเพื่อประโยชน์แห่งรัฐ พ.ศ. 2562

สำนักงานที่ดิน จังหวัดขอนแก่น

หน้า 7

โฉนดที่ดินเลขที่	อำเภอ	ตำบล	หน้าสำรวจ	เครื่องหมายที่ดินระบบพิกัดฉาก ยู ที เอ็ม / ศูนย์กำเนิด					เนื้อที่ (ไร่-งาน-ตร.ว.)	ราคาประเมิน (บาท ต่อ ตร.ว.)
				แผนที่ภูมิประเทศ	ระวาง	แผ่น	มาตราส่วน	เลขที่ดิน		
53187	เมืองขอนแก่น	เมืองเก่า	15994	5541I	6420	06	1:1000	21	0-0-93.8	1,500
53197	เมืองขอนแก่น	เมืองเก่า	16004	5541I	6420	03	1:1000	63	0-1-18.5	4,000
53198	เมืองขอนแก่น	เมืองเก่า	16005	5541I	6420	03	1:1000	64	0-1-18.7	4,000
53205	เมืองขอนแก่น	เมืองเก่า	16012	5541I	6420	03	1:1000	58	0-1-17.8	4,000
53206	เมืองขอนแก่น	เมืองเก่า	16013	5541I	6420	03	1:1000	59	0-1-18.1	4,000
53207	เมืองขอนแก่น	เมืองเก่า	16014	5541I	6420	03	1:1000	60	0-1-18.2	4,000
53210	เมืองขอนแก่น	เมืองเก่า	16017	5541I	6420	03	1:1000	47	0-1-38.6	4,000
53211	เมืองขอนแก่น	เมืองเก่า	16018	5541I	6420	03	1:1000	48	0-1-16.7	4,000
53212	เมืองขอนแก่น	เมืองเก่า	16019	5541I	6420	03	1:1000	49	0-1-16.9	4,000
53220	เมืองขอนแก่น	เมืองเก่า	43639	5541I	6420	03	1:1000	53	0-1-17.4	4,000
54499	เมืองขอนแก่น	เมืองเก่า	16646	5541I	6218	15	1:1000	30	0-0-56.5	9,400
54924	เมืองขอนแก่น	บ้านเป็ด	18	5541I	6418	03	1:1000	17	0-0-36.1	6,000
54975	เมืองขอนแก่น	บ้านเป็ด	8	5541I	6418	16	1:1000	149	0-1-95.1	5,250
55013	เมืองขอนแก่น	ศิลา	9913	5541I	6622	07	1:1000	130	0-1-17	2,500
55688	เมืองขอนแก่น	ศิลา	9987	5541I	6420	03	1:1000	68	0-0-24.8	4,000
58371	เมืองขอนแก่น	บ้านเป็ด	27377	5541I	6614	01	1:1000	314	0-1-21.2	10,000
63357	เมืองขอนแก่น	พระลับ	12436	5541I	7418	00	1:4000	31	5-0-0	750
63359	เมืองขอนแก่น	พระลับ	12438	5541I	7418	00	1:4000	29	4-0-0	750
64768	เมืองขอนแก่น	บ้านเป็ด	27870	5541I	6418	16	1:1000	83	0-1-10.3	7,000
65131	เมืองขอนแก่น	ศิลา	11666	5541I	6622	07	1:1000	96	1-1-18.3	4,000

(นางสาวเบญจรัตน์ รัชฎามาศ)

ชนารักษ์พื้นที่ขอนแก่น ปฏิบัติราชการแทน

ประธานกรรมการประเมินราคาทรัพย์สินเพื่อประโยชน์แห่งรัฐ

ประจำจังหวัดขอนแก่น

มีผลบังคับใช้ตั้งแต่วันที่ 15 พฤษภาคม พ.ศ.2566

รอบบัญชี พ.ศ. 2566 - 2569

## บัญชีราคาประเมินที่ดิน

ตามพระราชบัญญัติการประเมินราคาทรัพย์สินเพื่อประโยชน์แห่งรัฐ พ.ศ. 2562

สำนักงานที่ดิน จังหวัดขอนแก่น

หน้า 8

โฉนดที่ดินเลขที่	อำเภอ	ตำบล	หน้าสำรวจ	เครื่องหมายที่ดินระบบพิคดฉาก ยู ที เอ็ม / ศูนย์กำเนิด					เนื้อที่ (ไร่-งาน-ตร.ว.)	ราคาประเมิน (บาท ต่อ ตร.ว.)
				แผนที่ภูมิประเทศ	ระวาง	แผ่น	มาตราส่วน	เลขที่ดิน		
65515	เมืองขอนแก่น	ศิลา	42549	5541I	6420	07	1:1000	52	0-0-49.3	4,000
66134	เมืองขอนแก่น	ในเมือง	13203	5541I	7018	14	1:1000	247	0-1-9.6	28,000
67208	เมืองขอนแก่น	เมืองเก่า	21103	5541I	6614	11	1:1000	22	0-1-46.4	18,500
67241	เมืองขอนแก่น	บ้านเป็ด	275	5541I	6618	13	1:1000	34	0-2-95	3,000
68980	เมืองขอนแก่น	บ้านเป็ด	529	5541I	6418	01	1:1000	112	0-0-84.9	6,000
69105	เมืองขอนแก่น	ในเมือง	13025	5541I	7016	12	1:1000	224	0-3-1.5	15,000
69753	เมืองขอนแก่น	ในเมือง	14401	5541I	6618	08	1:1000	312	0-0-25.9	6,500
70969	เมืองขอนแก่น	เมืองเก่า	10647	5541I	6018	03	1:1000	2	6-0-59.8	460
71357	เมืองขอนแก่น	ในเมือง	14941	5541I	6812	01	1:1000	25	0-1-0	5,000
71358	เมืองขอนแก่น	ในเมือง	14942	5541I	6812	01	1:1000	26	0-1-0	5,000
71359	เมืองขอนแก่น	ในเมือง	14943	5541I	6812	01	1:1000	27	0-1-0	5,000
71360	เมืองขอนแก่น	ในเมือง	14944	5541I	6812	01	1:1000	28	0-2-70	5,000
71963	เมืองขอนแก่น	ในเมือง	15019	5541I	7018	14	1:1000	245	0-0-43.5	32,000
72334	เมืองขอนแก่น	ในเมือง	15690	5541I	7018	14	1:1000	241	0-0-19.2	32,000
72335	เมืองขอนแก่น	ในเมือง	15691	5541I	7018	14	1:1000	240	0-0-18.8	32,000
72336	เมืองขอนแก่น	ในเมือง	15692	5541I	7018	14	1:1000	239	0-0-18.5	32,000
72337	เมืองขอนแก่น	ในเมือง	15693	5541I	7018	14	1:1000	238	0-0-18.3	32,000
72338	เมืองขอนแก่น	ในเมือง	15694	5541I	7018	14	1:1000	237	0-0-25.5	32,000
72873	เมืองขอนแก่น	บ้านเป็ด	1147	5541I	6418	12	1:1000	14	0-0-58.1	28,000
72874	เมืองขอนแก่น	บ้านเป็ด	1148	5541I	6418	12	1:1000	13	0-0-53.3	28,000

(นางสาวเบญจรัตน์ รัชฎามาศ)

ชนารักษ์พื้นที่ขอนแก่น ปฏิบัติราชการแทน

ประธานกรรมการประเมินราคาทรัพย์สินเพื่อประโยชน์แห่งรัฐ

ประจำจังหวัดขอนแก่น

มีผลบังคับใช้ตั้งแต่วันที่ 15 พฤษภาคม พ.ศ.2566

รอบบัญชี พ.ศ. 2566 - 2569

## บัญชีราคาประเมินที่ดิน

ตามพระราชบัญญัติการประเมินราคาทรัพย์สินเพื่อประโยชน์แห่งรัฐ พ.ศ. 2562

สำนักงานที่ดิน จังหวัดขอนแก่น

หน้า 9

โฉนดที่ดินเลขที่	อำเภอ	ตำบล	หน้าสำรวจ	เครื่องหมายที่ดินระบบพิกัดฉาก ยู ที เอ็ม / ศูนย์กำเนิด					เนื้อที่ (ไร่-งาน-ตร.ว.)	ราคาประเมิน (บาท ต่อ ตร.ว.)
				แผนที่ภูมิประเทศ	ระวาง	แผ่น	มาตราส่วน	เลขที่ดิน		
72875	เมืองขอนแก่น	บ้านเป็ด	1149	5541I	6418	12	1:1000	12	0-0-27.5	28,000
72876	เมืองขอนแก่น	บ้านเป็ด	1150	5541I	6418	12	1:1000	11	0-0-28	28,000
72877	เมืองขอนแก่น	บ้านเป็ด	1151	5541I	6418	12	1:1000	10	0-0-43	28,000
72878	เมืองขอนแก่น	บ้านเป็ด	1152	5541I	6418	12	1:1000	9	0-0-44.7	28,000
73215	เมืองขอนแก่น	บ้านเป็ด	1342	5541I	6218	15	1:1000	86	0-0-91	3,000
78896	เมืองขอนแก่น	ในเมือง	17238	5541I	7018	13	1:1000	229	0-0-28.8	32,000
78897	เมืองขอนแก่น	ในเมือง	17239	5541I	7018	14	1:1000	230	0-0-30	32,000
80253	เมืองขอนแก่น	บ้านเป็ด	2907	5541I	6416	14	1:1000	87	0-0-78.8	3,500
80545	เมืองขอนแก่น	บ้านเป็ด	2973	5541I	6214	04	1:1000	234	0-0-68.5	1,500
81500	เมืองขอนแก่น	ศิลา	13672	5541I	7220	02	1:1000	23	1-1-0.3	1,200
85479	เมืองขอนแก่น	ศิลา	14654	5541I	6622	06	1:1000	1	0-3-2.4	4,000
85781	เมืองขอนแก่น	บ้านเป็ด	4217	5541I	6416	10	1:1000	75	0-1-10.5	2,000
85782	เมืองขอนแก่น	บ้านเป็ด	4218	5541I	6416	10	1:1000	76	0-1-10	2,000
85783	เมืองขอนแก่น	บ้านเป็ด	4219	5541I	6416	10	1:1000	77	0-1-6.9	2,000
85799	เมืองขอนแก่น	บ้านเป็ด	4235	5541I	6416	10	1:1000	70	0-1-2.9	2,000
85801	เมืองขอนแก่น	บ้านเป็ด	4237	5541I	6416	10	1:1000	72	0-1-7.7	2,000
86595	เมืองขอนแก่น	บ้านเป็ด	4453	5541I	6218	09	1:1000	33	0-1-48	3,750
86596	เมืองขอนแก่น	บ้านเป็ด	4454	5541I	6218	09	1:1000	35	0-0-48.1	2,250
95201	เมืองขอนแก่น	ในเมือง	21596	5541I	6614	10	1:1000	33	0-0-80	18,500
100071	เมืองขอนแก่น	พระลับ	15871	5541I	7418	00	1:4000	40	7-3-2.6	750

(นางสาวเบญจรัตน์ รัชฎามาศ)

ชนารักษ์พื้นที่ขอนแก่น ปฏิบัติราชการแทน

ประธานกรรมการประเมินราคาทรัพย์สินเพื่อประโยชน์แห่งรัฐ

ประจำจังหวัดขอนแก่น

มีผลบังคับใช้ตั้งแต่วันที่ 15 พฤษภาคม พ.ศ.2566

รอบบัญชี พ.ศ. 2566 - 2569



## บัญชีราคาประเมินที่ดิน

ตามพระราชบัญญัติการประเมินราคาทรัพย์สินเพื่อประโยชน์แห่งรัฐ พ.ศ. 2562

สำนักงานที่ดิน จังหวัดขอนแก่น

หน้า 10

โฉนดที่ดินเลขที่	อำเภอ	ตำบล	หน้าสำรวจ	เครื่องหมายที่ดินระบบพิคติกมา ยู ที เอ็ม / ศูนย์กำเนิด					เนื้อที่ (ไร่-งาน-ตร.ว.)	ราคาประเมิน (บาท ต่อ ตร.ว.)
				แผนที่ภูมิประเทศ	ระวาง	แผ่น	มาตราส่วน	เลขที่ดิน		
100356	เมืองขอนแก่น	ในเมือง	21891	5541I	7016	12	1:1000	247	0-0-17.2	20,000
100407	เมืองขอนแก่น	บ้านเป็ด	5885	5541I	6018	03	1:1000	15	6-3-26.4	350
103953	เมืองขอนแก่น	พระลับ	15651	5541I	7418	00	1:4000	33	3-1-33	750
112645	เมืองขอนแก่น	ศิลา	18300	5541I	6624	00	1:4000	81	26-1-50	980
115784	เมืองขอนแก่น	เมืองเก่า	25926	5541I	6614	10	1:1000	38	1-1-61.7	18,500
124261	เมืองขอนแก่น	ศิลา	18737	5542II	6626	00	1:4000	142	5-2-50	3,500
127539	เมืองขอนแก่น	ศิลา	18738	5542II	6626	00	1:4000	147	9-0-60	980
127541	เมืองขอนแก่น	ศิลา	18739	5542II	6626	00	1:4000	146	12-2-7	750
127542	เมืองขอนแก่น	ศิลา	18740	5542II	6626	00	1:4000	145	5-2-60	750
136219	เมืองขอนแก่น	ในเมือง	23717	5541I	7018	14	1:1000	246	0-0-22.5	32,000
139666	เมืองขอนแก่น	แดงใหญ่	2899	5541I	6220	00	1:4000	93	8-1-9	550
146592	เมืองขอนแก่น	บ้านเป็ด	7205	5541I	6418	14	1:1000	131	0-0-50	8,000
147071	เมืองขอนแก่น	บ้านเป็ด	7830	5541I	6418	16	1:1000	398	0-1-36.5	7,000
151601	เมืองขอนแก่น	บ้านเป็ด	7885	5541I	6416	13	1:1000	545	0-0-68	2,600
151642	เมืองขอนแก่น	บ้านเป็ด	7926	5541I	6416	13	1:1000	27	0-0-42	2,600
151653	เมืองขอนแก่น	บ้านเป็ด	7937	5541I	6416	13	1:1000	38	0-0-83	2,600
154077	เมืองขอนแก่น	แดงใหญ่	4784	5541I	6220	00	1:4000	121	3-3-88	900
158119	เมืองขอนแก่น	บ้านเป็ด	8201	5541I	6216	02	1:1000	224	0-0-96	3,000
159449	เมืองขอนแก่น	แดงใหญ่	5084	5541I	6220	00	1:4000	196	2-0-90	4,000
160854	เมืองขอนแก่น	บ้านเป็ด	8481	5541I	6418	16	1:1000	401	0-0-54.7	1,000

(นางสาวเบญจรัตน์ รัชฎามาศ)

ชนารักษ์พื้นที่ขอนแก่น ปฏิบัติราชการแทน

ประธานกรรมการประเมินราคาทรัพย์สินเพื่อประโยชน์แห่งรัฐ

ประจำจังหวัดขอนแก่น

มีผลบังคับใช้ตั้งแต่วันที่ 15 พฤษภาคม พ.ศ.2566

รอบบัญชี พ.ศ. 2566 - 2569

## บัญชีราคาประเมินที่ดิน

ตามพระราชบัญญัติการประเมินราคาทรัพย์สินเพื่อประโยชน์แห่งรัฐ พ.ศ. 2562

สำนักงานที่ดิน จังหวัดขอนแก่น

หน้า 11

โฉนดที่ดินเลขที่	อำเภอ	ตำบล	หน้าสำรวจ	เครื่องหมายที่ดินระบบพิกัดฉาก ยู ที เอ็ม / ศูนย์กำเนิด					เนื้อที่ (ไร่-งาน-ตร.ว.)	ราคาประเมิน (บาท ต่อ ตร.ว.)
				แผนที่ภูมิประเทศ	ระวาง	แผ่น	มาตราส่วน	เลขที่ดิน		
160855	เมืองขอนแก่น	บ้านเป็ด	8482	5541I	6418	16	1:1000	402	0-0-54.5	7,000
161318	เมืองขอนแก่น	ในเมือง	25278	5541I	7018	14	1:1000	362	0-1-0.7	32,000
163321	เมืองขอนแก่น	แดงใหญ่	5147	5541I	6020	00	1:4000	1043	0-3-98.2	350
165365	เมืองขอนแก่น	ในเมือง	50195	5541I	7016	12	1:1000	274	0-1-1	12,000
166096	เมืองขอนแก่น	บ้านเป็ด	8742	5541I	6420	15	1:1000	171	0-0-60.1	4,000
169513	เมืองขอนแก่น	ในเมือง	26463	5541I	7018	13	1:1000	95	0-3-81.6	20,000
169514	เมืองขอนแก่น	ในเมือง	26464	5541I	7018	13	1:1000	96	0-1-99.4	20,000
169515	เมืองขอนแก่น	ในเมือง	26465	5541I	7018	13	1:1000	97	1-0-47.1	20,000
169516	เมืองขอนแก่น	ในเมือง	26466	5541I	7016	01	1:1000	163	0-2-50.3	20,000
169525	เมืองขอนแก่น	ในเมือง	26475	5541I	7018	13	1:1000	98	1-0-69.7	17,500
169526	เมืองขอนแก่น	ในเมือง	26476	5541I	7018	13	1:1000	99	1-0-41	17,500
169527	เมืองขอนแก่น	ในเมือง	26477	5541I	7018	13	1:1000	100	1-0-22.5	17,500
169528	เมืองขอนแก่น	ในเมือง	26478	5541I	7018	13	1:1000	101	0-3-95.1	20,000
172330	เมืองขอนแก่น	ในเมือง	26631	5541I	7018	13	1:1000	105	0-1-55.8	20,000
172331	เมืองขอนแก่น	ในเมือง	26632	5541I	7018	13	1:1000	106	0-1-91.5	20,000
173546	เมืองขอนแก่น	บ้านเป็ด	9704	5541I	6420	15	1:1000	205	0-0-60.2	4,000
176923	เมืองขอนแก่น	แดงใหญ่	5340	5541I	6020	00	1:4000	1072	0-2-0.2	350
180268	เมืองขอนแก่น	ในเมือง	27492	5541I	7016	12	1:1000	287	0-0-33.8	10,000
181310	เมืองขอนแก่น	ศิลา	25906	5541I	7020	09	1:1000	451	0-0-25.4	11,000
190586	เมืองขอนแก่น	บ้านเป็ด	12533	5541I	6420	13	1:1000	25	0-0-75	2,500

(นางสาวเบญจรัตน์ รัชฎามาศ)

ชนารักษ์พื้นที่ขอนแก่น ปฏิบัติราชการแทน

ประธานกรรมการประเมินราคาทรัพย์สินเพื่อประโยชน์แห่งรัฐ

ประจำจังหวัดขอนแก่น

มีผลบังคับใช้ตั้งแต่วันที่ 15 พฤษภาคม พ.ศ.2566

รอบบัญชี พ.ศ. 2566 - 2569

## บัญชีราคาประเมินที่ดิน

ตามพระราชบัญญัติการประเมินราคาทรัพย์สินเพื่อประโยชน์แห่งรัฐ พ.ศ. 2562

สำนักงานที่ดิน จังหวัดขอนแก่น

หน้า 12

โฉนดที่ดินเลขที่	อำเภอ	ตำบล	หน้าสำรวจ	เครื่องหมายที่ดินระบบพิกัดฉาก ยู ที เอ็ม / ศูนย์กำเนิด					เนื้อที่ (ไร่-งาน-ตร.ว.)	ราคาประเมิน (บาท ต่อ ตร.ว.)
				แผนที่ภูมิประเทศ	ระวาง	แผ่น	มาตราส่วน	เลขที่ดิน		
193394	เมืองขอนแก่น	ศิลา	28375	5541I	7220	14	1:1000	38	0-0-72.5	2,000
193403	เมืองขอนแก่น	ศิลา	28384	5541I	7220	14	1:1000	47	0-0-73.2	2,000
193416	เมืองขอนแก่น	ศิลา	28395	5541I	7220	14	1:1000	48	0-0-74.2	2,000
193425	เมืองขอนแก่น	ศิลา	28404	5541I	7220	14	1:1000	57	0-0-74.9	2,000
195322	เมืองขอนแก่น	ศิลา	28650	5541I	7020	08	1:1000	51	1-0-0	1,300
202133	เมืองขอนแก่น	บ้านเป็ด	45073	5541I	6418	12	1:1000	310	0-0-56.7	2,600
202245	เมืองขอนแก่น	บ้านเป็ด	15880	5541I	6418	08	1:1000	83	1-3-38.9	21,000
202246	เมืองขอนแก่น	บ้านเป็ด	15881	5541I	6418	08	1:1000	84	7-1-77.7	13,000
202248	เมืองขอนแก่น	บ้านเป็ด	15883	5541I	6418	08	1:1000	86	4-1-34.8	13,000
204792	เมืองขอนแก่น	บ้านเป็ด	16069	5541I	6018	13	1:1000	244	0-0-23	1,350
204885	เมืองขอนแก่น	เมืองเก่า	31482	5541I	6214	00	1:4000	102	0-1-28	1,800
208206	เมืองขอนแก่น	บ้านเป็ด	15900	5541I	6414	01	1:1000	160	1-0-27	1,700
209258	เมืองขอนแก่น	แดงใหญ่	7215	5541I	6020	00	1:4000	1415	1-0-0.6	350
209259	เมืองขอนแก่น	แดงใหญ่	7216	5541I	6020	00	1:4000	1416	1-0-0	350
209465	เมืองขอนแก่น	แดงใหญ่	7237	5541I	6020	00	1:4000	1443	5-3-78	350
209466	เมืองขอนแก่น	แดงใหญ่	7238	5541I	6020	00	1:4000	1445	6-1-25	350
210059	เมืองขอนแก่น	แดงใหญ่	7370	5541I	6020	00	1:4000	1446	6-2-31	350
217318	เมืองขอนแก่น	บ้านเป็ด	17026	5541I	6220	00	1:4000	1170	0-0-31	6,000
217319	เมืองขอนแก่น	บ้านเป็ด	17027	5541I	6220	00	1:4000	1169	0-0-31	6,000
217320	เมืองขอนแก่น	บ้านเป็ด	17028	5541I	6220	00	1:4000	1168	0-0-31	6,000

(นางสาวเบญจรัตน์ รัชฎาภมาศ)

ชนารักษ์พื้นที่ขอนแก่น ปฏิบัติราชการแทน

ประธานกรรมการประเมินราคาทรัพย์สินเพื่อประโยชน์แห่งรัฐ

ประจำจังหวัดขอนแก่น

มีผลบังคับใช้ตั้งแต่วันที่ 15 พฤษภาคม พ.ศ.2566

รอบบัญชี พ.ศ. 2566 - 2569

## บัญชีราคาประเมินที่ดิน

ตามพระราชบัญญัติการประเมินราคาทรัพย์สินเพื่อประโยชน์แห่งรัฐ พ.ศ. 2562

สำนักงานที่ดิน จังหวัดขอนแก่น

หน้า 13

โฉนดที่ดินเลขที่	อำเภอ	ตำบล	หน้าสำรวจ	เครื่องหมายที่ดินระบบพิกัดฉาก ยู ที เอ็ม / ศูนย์กำเนิด					เนื้อที่ (ไร่-งาน-ตร.ว.)	ราคาประเมิน (บาท ต่อ ตร.ว.)
				แผนที่ภูมิประเทศ	ระวาง	แผ่น	มาตราส่วน	เลขที่ดิน		
218992	เมืองขอนแก่น	บ้านเป็ด	17103	5541I	6418	00	1:4000	545	0-0-30	2,000
218993	เมืองขอนแก่น	บ้านเป็ด	17104	5541I	6418	00	1:4000	544	0-0-30	2,000
222363	เมืองขอนแก่น	แดงใหญ่	7895	5541I	6020	00	1:4000	1569	0-3-60	350
229661	เมืองขอนแก่น	บ้านเป็ด	19338	5541I	6418	03	1:1000	432	0-0-69.8	6,000
229662	เมืองขอนแก่น	บ้านเป็ด	19339	5541I	6418	03	1:1000	433	0-0-98.2	6,000
229663	เมืองขอนแก่น	บ้านเป็ด	19340	5541I	6418	03	1:1000	434	0-0-90.2	6,000
229664	เมืองขอนแก่น	บ้านเป็ด	19341	5541I	6418	03	1:1000	435	0-0-62.6	6,000
230564	เมืองขอนแก่น	เมืองเก่า	33162	5541I	6614	10	1:1000	462	3-0-91	18,500
230566	เมืองขอนแก่น	เมืองเก่า	33164	5541I	6614	10	1:1000	463	2-2-25.9	18,500
238060	เมืองขอนแก่น	ศิลา	36734	5541I	6420	03	1:1000	111	0-0-24.8	4,000
238352	เมืองขอนแก่น	เมืองเก่า	33464	5541I	6614	10	1:1000	126	0-2-58.3	18,500
238353	เมืองขอนแก่น	เมืองเก่า	33465	5541I	6614	10	1:1000	127	0-2-51.3	18,500
245256	เมืองขอนแก่น	บ้านเป็ด	22075	5541I	6418	03	1:1000	443	0-0-42	6,000
245304	เมืองขอนแก่น	สำราญ	10374	5542II	6626	00	1:4000	348	1-0-0	1,050
251434	เมืองขอนแก่น	แดงใหญ่	8712	5541I	6020	00	1:4000	1672	1-0-59.9	350
251962	เมืองขอนแก่น	บ้านเป็ด	23378	5541I	6418	11	1:1000	306	0-0-55	4,000
252844	เมืองขอนแก่น	ศิลา	38931	5541I	6420	03	1:1000	115	0-1-0	4,000
252845	เมืองขอนแก่น	ศิลา	38932	5541I	6420	03	1:1000	116	0-1-0	4,000
252846	เมืองขอนแก่น	ศิลา	38933	5541I	6420	03	1:1000	117	0-1-0	4,000
252989	เมืองขอนแก่น	บ้านเป็ด	23465	5541I	6420	00	1:4000	1221	2-0-23.8	1,000

(นางสาวเบญจรัตน์ รัชฎาภมาศ)

ชนารักษ์พื้นที่ขอนแก่น ปฏิบัติราชการแทน

ประธานกรรมการประเมินราคาทรัพย์สินเพื่อประโยชน์แห่งรัฐ

ประจำจังหวัดขอนแก่น

มีผลบังคับใช้ตั้งแต่วันที่ 15 พฤษภาคม พ.ศ.2566

รอบบัญชี พ.ศ. 2566 - 2569



## บัญชีราคาประเมินที่ดิน

ตามพระราชบัญญัติการประเมินราคาทรัพย์สินเพื่อประโยชน์แห่งรัฐ พ.ศ. 2562

สำนักงานที่ดิน จังหวัดขอนแก่น

หน้า 14

โฉนดที่ดินเลขที่	อำเภอ	ตำบล	หน้าสำรวจ	เครื่องหมายที่ดินระบบพิกัดฉาก ยู ที เอ็ม / ศูนย์กำเนิด					เนื้อที่ (ไร่-งาน-ตร.ว.)	ราคาประเมิน (บาท ต่อ ตร.ว.)
				แผนที่ภูมิประเทศ	ระวาง	แผ่น	มาตราส่วน	เลขที่ดิน		
253992	เมืองขอนแก่น	บ้านเป็ด	23511	5541I	6418	03	1:1000	452	0-0-12.7	6,000
255619	เมืองขอนแก่น	แดงใหญ่	8812	5541I	6220	09	1:1000	22	6-1-45.2	3,000
257035	เมืองขอนแก่น	บ้านเป็ด	24217	5541I	6418	03	1:1000	457	0-0-17.2	6,000
257036	เมืองขอนแก่น	บ้านเป็ด	24218	5541I	6418	03	1:1000	458	0-0-13.4	6,000
257037	เมืองขอนแก่น	บ้านเป็ด	24219	5541I	6418	03	1:1000	459	0-0-12.6	6,000
258469	เมืองขอนแก่น	เมืองเก่า	35755	5541I	6614	10	1:1000	178	0-0-4.5	18,500
258477	เมืองขอนแก่น	เมืองเก่า	35763	5541I	6614	10	1:1000	186	0-0-2.1	18,500
261737	เมืองขอนแก่น	บ้านเป็ด	24835	5541I	6220	16	1:1000	55	0-0-30	6,000
261738	เมืองขอนแก่น	บ้านเป็ด	24836	5541I	6220	16	1:1000	56	0-0-30	6,000
261739	เมืองขอนแก่น	บ้านเป็ด	24837	5541I	6220	16	1:1000	57	0-0-30	6,000
261740	เมืองขอนแก่น	บ้านเป็ด	24838	5541I	6220	16	1:1000	58	0-0-30	6,000
261741	เมืองขอนแก่น	บ้านเป็ด	24839	5541I	6220	16	1:1000	59	0-0-30	6,000
261742	เมืองขอนแก่น	บ้านเป็ด	24840	5541I	6220	16	1:1000	60	0-0-30	6,000
262647	เมืองขอนแก่น	บ้านเป็ด	25029	5541I	6420	11	1:1000	139	0-1-0	4,000
262648	เมืองขอนแก่น	บ้านเป็ด	25030	5541I	6420	11	1:1000	140	0-0-14.5	2,000
262649	เมืองขอนแก่น	บ้านเป็ด	25031	5541I	6420	11	1:1000	141	0-1-20.5	4,000
265814	เมืองขอนแก่น	บ้านเป็ด	25526	5541I	6416	13	1:1000	500	1-2-39.8	1,500
271929	เมืองขอนแก่น	เมืองเก่า	37114	5541I	6614	10	1:1000	341	0-2-6.1	18,500
271933	เมืองขอนแก่น	บ้านเป็ด	26115	5541I	6418	03	1:1000	465	0-0-33.9	6,000
273949	เมืองขอนแก่น	บ้านเป็ด	26364	5541I	6420	00	1:4000	1339	0-0-88.2	1,500

(นางสาวเบญจรัตน์ รัชฎาภมาศ)

ชนารักษ์พื้นที่ขอนแก่น ปฏิบัติราชการแทน

ประธานกรรมการประเมินราคาทรัพย์สินเพื่อประโยชน์แห่งรัฐ

ประจำจังหวัดขอนแก่น

มีผลบังคับใช้ตั้งแต่วันที่ 15 พฤษภาคม พ.ศ.2566

รอบบัญชี พ.ศ. 2566 - 2569

## บัญชีราคาประเมินที่ดิน

ตามพระราชบัญญัติการประเมินราคาทรัพย์สินเพื่อประโยชน์แห่งรัฐ พ.ศ. 2562

สำนักงานที่ดิน จังหวัดขอนแก่น

หน้า 15

โฉนดที่ดินเลขที่	อำเภอ	ตำบล	หน้าสำรวจ	เครื่องหมายที่ดินระบบพิกัดฉาก ยู ที เอ็ม / ศูนย์กำเนิด					เนื้อที่ (ไร่-งาน-ตร.ว.)	ราคาประเมิน (บาท ต่อ ตร.ว.)
				แผนที่ภูมิประเทศ	ระวาง	แผ่น	มาตราส่วน	เลขที่ดิน		
273950	เมืองขอนแก่น	บ้านเป็ด	26365	5541I	6420	00	1:4000	1340	0-0-51.2	1,500
275946	เมืองขอนแก่น	เมืองเก่า	37728	5541I	6614	10	1:1000	370	0-0-18	18,500
275947	เมืองขอนแก่น	เมืองเก่า	37729	5541I	6614	10	1:1000	371	0-0-18	18,500
275948	เมืองขอนแก่น	เมืองเก่า	37730	5541I	6614	10	1:1000	372	0-0-18	18,500
275949	เมืองขอนแก่น	เมืองเก่า	37731	5541I	6614	10	1:1000	373	0-0-18	18,500
275950	เมืองขอนแก่น	เมืองเก่า	37732	5541I	6614	10	1:1000	374	0-0-18	18,500
275951	เมืองขอนแก่น	เมืองเก่า	37733	5541I	6614	10	1:1000	375	0-0-18	18,500
275952	เมืองขอนแก่น	เมืองเก่า	37734	5541I	6614	10	1:1000	376	0-0-18	18,500
275953	เมืองขอนแก่น	เมืองเก่า	37735	5541I	6614	10	1:1000	377	0-0-18	18,500
275954	เมืองขอนแก่น	เมืองเก่า	37736	5541I	6614	10	1:1000	378	0-0-18	18,500
275955	เมืองขอนแก่น	เมืองเก่า	37737	5541I	6614	10	1:1000	379	0-0-18	18,500
275956	เมืองขอนแก่น	เมืองเก่า	37738	5541I	6614	10	1:1000	380	0-0-18	18,500
275957	เมืองขอนแก่น	เมืองเก่า	37739	5541I	6614	10	1:1000	381	0-0-18	18,500
275958	เมืองขอนแก่น	เมืองเก่า	37740	5541I	6614	10	1:1000	382	0-0-18	18,500
275959	เมืองขอนแก่น	เมืองเก่า	37741	5541I	6614	10	1:1000	383	0-0-18	18,500
275960	เมืองขอนแก่น	เมืองเก่า	37742	5541I	6614	10	1:1000	384	0-0-18	18,500
275961	เมืองขอนแก่น	เมืองเก่า	37743	5541I	6614	10	1:1000	385	0-0-18	18,500
275962	เมืองขอนแก่น	เมืองเก่า	37744	5541I	6614	10	1:1000	386	0-0-18	18,500
275963	เมืองขอนแก่น	เมืองเก่า	37745	5541I	6614	10	1:1000	387	0-0-18	18,500
275964	เมืองขอนแก่น	เมืองเก่า	37746	5541I	6614	10	1:1000	388	0-0-17.9	18,500

(นางสาวเบญจรัตน์ รัชฎามาศ)

ชนารักษ์พื้นที่ขอนแก่น ปฏิบัติราชการแทน

ประธานกรรมการประเมินราคาทรัพย์สินเพื่อประโยชน์แห่งรัฐ

ประจำจังหวัดขอนแก่น

มีผลบังคับใช้ตั้งแต่วันที่ 15 พฤษภาคม พ.ศ.2566

รอบบัญชี พ.ศ. 2566 - 2569

## บัญชีราคาประเมินที่ดิน

ตามพระราชบัญญัติการประเมินราคาทรัพย์สินเพื่อประโยชน์แห่งรัฐ พ.ศ. 2562

สำนักงานที่ดิน จังหวัดขอนแก่น

หน้า 16

โฉนดที่ดินเลขที่	อำเภอ	ตำบล	หน้าสำรวจ	เครื่องหมายที่ดินระบบพิกัดฉาก ยู ที เอ็ม / ศูนย์กำเนิด					เนื้อที่ (ไร่-งาน-ตร.ว.)	ราคาประเมิน (บาท ต่อ ตร.ว.)
				แผนที่ภูมิประเทศ	ระวาง	แผ่น	มาตราส่วน	เลขที่ดิน		
278300	เมืองขอนแก่น	ลำราญ	12005	5542II	6626	00	1:4000	415	0-2-0	1,050
278313	เมืองขอนแก่น	บ้านเป็ด	28598	5541I	6420	15	1:1000	342	0-0-34.2	4,000
278314	เมืองขอนแก่น	บ้านเป็ด	28599	5541I	6420	15	1:1000	343	0-0-23.7	4,000
278315	เมืองขอนแก่น	บ้านเป็ด	28600	5541I	6420	15	1:1000	344	0-0-23.7	4,000
278316	เมืองขอนแก่น	บ้านเป็ด	28601	5541I	6420	15	1:1000	345	0-0-45.8	4,000
278317	เมืองขอนแก่น	บ้านเป็ด	28602	5541I	6420	15	1:1000	346	0-0-31.4	4,000
278318	เมืองขอนแก่น	บ้านเป็ด	28603	5541I	6420	15	1:1000	347	0-0-23.8	4,000
278319	เมืองขอนแก่น	บ้านเป็ด	28604	5541I	6420	15	1:1000	348	0-0-23.8	4,000
278320	เมืองขอนแก่น	บ้านเป็ด	28605	5541I	6420	15	1:1000	349	0-0-23.8	4,000
278321	เมืองขอนแก่น	บ้านเป็ด	28606	5541I	6420	15	1:1000	350	0-0-23.8	4,000
278322	เมืองขอนแก่น	บ้านเป็ด	28607	5541I	6420	15	1:1000	351	0-0-32	4,000
278323	เมืองขอนแก่น	บ้านเป็ด	28608	5541I	6420	15	1:1000	352	0-0-32.2	4,000
278324	เมืองขอนแก่น	บ้านเป็ด	28609	5541I	6420	15	1:1000	353	0-0-23.8	4,000
278325	เมืองขอนแก่น	บ้านเป็ด	28610	5541I	6420	15	1:1000	354	0-0-23.8	4,000
278326	เมืองขอนแก่น	บ้านเป็ด	28611	5541I	6420	15	1:1000	355	0-0-23.8	4,000
278327	เมืองขอนแก่น	บ้านเป็ด	28612	5541I	6420	15	1:1000	356	0-0-23.8	4,000
278328	เมืองขอนแก่น	บ้านเป็ด	28613	5541I	6420	15	1:1000	357	0-0-31.1	4,000
278329	เมืองขอนแก่น	บ้านเป็ด	28614	5541I	6420	15	1:1000	358	0-0-22.5	2,600
279769	เมืองขอนแก่น	บ้านเป็ด	28813	5541I	6420	06	1:1000	480	0-1-2.5	1,500
279770	เมืองขอนแก่น	บ้านเป็ด	28814	5541I	6420	06	1:1000	481	0-1-2.5	1,500

(นางสาวเบญจรัตน์ รัชฎาภมาศ)

ชนารักษ์พื้นที่ขอนแก่น ปฏิบัติราชการแทน

ประธานกรรมการประเมินราคาทรัพย์สินเพื่อประโยชน์แห่งรัฐ

ประจำจังหวัดขอนแก่น

มีผลบังคับใช้ตั้งแต่วันที่ 15 พฤษภาคม พ.ศ.2566

รอบบัญชี พ.ศ. 2566 - 2569

## บัญชีราคาประเมินที่ดิน

ตามพระราชบัญญัติการประเมินราคาทรัพย์สินเพื่อประโยชน์แห่งรัฐ พ.ศ. 2562

สำนักงานที่ดิน จังหวัดขอนแก่น

หน้า 17

โฉนดที่ดินเลขที่	อำเภอ	ตำบล	หน้าสำรวจ	เครื่องหมายที่ดินระบบพิกัดฉาก ยู ที เอ็ม / ศูนย์กำเนิด					เนื้อที่ (ไร่-งาน-ตร.ว.)	ราคาประเมิน (บาท ต่อ ตร.ว.)
				แผนที่ภูมิประเทศ	ระวาง	แผ่น	มาตราส่วน	เลขที่ดิน		
281150	เมืองขอนแก่น	บ้านเป็ด	29053	5541I	6418	10	1:1000	351	0-0-46.3	9,400
281151	เมืองขอนแก่น	บ้านเป็ด	29054	5541I	6418	10	1:1000	352	0-3-4.3	9,400
281713	เมืองขอนแก่น	ศิลา	43617	5541I	7020	09	1:1000	1509	1-0-11	13,000
282024	เมืองขอนแก่น	เมืองเก่า	38350	5541I	6614	00	1:4000	70	0-0-16	18,500
282025	เมืองขอนแก่น	เมืองเก่า	38351	5541I	6614	00	1:4000	71	0-0-16	18,500
282026	เมืองขอนแก่น	เมืองเก่า	38352	5541I	6614	00	1:4000	72	0-0-16	18,500
282027	เมืองขอนแก่น	เมืองเก่า	38353	5541I	6614	00	1:4000	73	0-0-16	18,500
282028	เมืองขอนแก่น	เมืองเก่า	38354	5541I	6614	00	1:4000	74	0-0-16	18,500
282029	เมืองขอนแก่น	เมืองเก่า	38355	5541I	6614	00	1:4000	75	0-0-16	18,500
282030	เมืองขอนแก่น	เมืองเก่า	38356	5541I	6614	00	1:4000	76	0-0-16	18,500
282031	เมืองขอนแก่น	เมืองเก่า	38357	5541I	6614	00	1:4000	77	0-0-16	18,500
282032	เมืองขอนแก่น	เมืองเก่า	38358	5541I	6614	00	1:4000	78	0-0-16	18,500
282033	เมืองขอนแก่น	เมืองเก่า	38359	5541I	6614	00	1:4000	79	0-0-16	18,500
282034	เมืองขอนแก่น	เมืองเก่า	38360	5541I	6614	00	1:4000	80	0-0-16	18,500
282035	เมืองขอนแก่น	เมืองเก่า	38361	5541I	6614	00	1:4000	81	0-0-16	18,500
282036	เมืองขอนแก่น	เมืองเก่า	38362	5541I	6614	00	1:4000	82	0-0-16	18,500
282037	เมืองขอนแก่น	เมืองเก่า	38363	5541I	6614	00	1:4000	83	0-0-16	18,500
282038	เมืองขอนแก่น	เมืองเก่า	38364	5541I	6614	00	1:4000	84	0-0-16	18,500
282039	เมืองขอนแก่น	เมืองเก่า	38365	5541I	6614	00	1:4000	85	0-0-16	18,500
282040	เมืองขอนแก่น	เมืองเก่า	38366	5541I	6614	00	1:4000	86	0-0-16	18,500

(นางสาวเบญจรัตน์ รัชฎาภมาศ)

ชนารักษ์พื้นที่ขอนแก่น ปฏิบัติราชการแทน

ประธานกรรมการประเมินราคาทรัพย์สินเพื่อประโยชน์แห่งรัฐ

ประจำจังหวัดขอนแก่น

มีผลบังคับใช้ตั้งแต่วันที่ 15 พฤษภาคม พ.ศ.2566

รอบบัญชี พ.ศ. 2566 - 2569

## บัญชีราคาประเมินที่ดิน

ตามพระราชบัญญัติการประเมินราคาทรัพย์สินเพื่อประโยชน์แห่งรัฐ พ.ศ. 2562

สำนักงานที่ดิน จังหวัดขอนแก่น

หน้า 18

โฉนดที่ดินเลขที่	อำเภอ	ตำบล	หน้าสำรวจ	เครื่องหมายที่ดินระบบพิกัดฉาก ยู ที เอ็ม / ศูนย์กำเนิด					เนื้อที่ (ไร่-งาน-ตร.ว.)	ราคาประเมิน (บาท ต่อ ตร.ว.)
				แผนที่ภูมิประเทศ	ระวาง	แผ่น	มาตราส่วน	เลขที่ดิน		
282041	เมืองขอนแก่น	เมืองเก่า	38367	5541I	6614	00	1:4000	87	0-0-16	18,500
282042	เมืองขอนแก่น	เมืองเก่า	38368	5541I	6614	00	1:4000	88	0-0-16	18,500
282043	เมืองขอนแก่น	เมืองเก่า	38369	5541I	6614	00	1:4000	89	0-0-16	18,500
282045	เมืองขอนแก่น	เมืองเก่า	38371	5541I	6614	00	1:4000	91	0-0-16	18,500
282046	เมืองขอนแก่น	เมืองเก่า	38372	5541I	6614	00	1:4000	92	0-0-16	18,500
282047	เมืองขอนแก่น	เมืองเก่า	38373	5541I	6614	00	1:4000	93	0-0-16	18,500
282048	เมืองขอนแก่น	เมืองเก่า	38374	5541I	6614	00	1:4000	94	0-0-16	18,500
282049	เมืองขอนแก่น	เมืองเก่า	38375	5541I	6614	00	1:4000	95	0-0-16	18,500
282050	เมืองขอนแก่น	เมืองเก่า	38376	5541I	6614	00	1:4000	96	0-0-16	18,500
282051	เมืองขอนแก่น	เมืองเก่า	38377	5541I	6614	00	1:4000	97	0-0-16	18,500
282052	เมืองขอนแก่น	เมืองเก่า	38378	5541I	6614	00	1:4000	98	0-0-16	18,500
282053	เมืองขอนแก่น	เมืองเก่า	38379	5541I	6614	00	1:4000	99	0-0-16	18,500
282054	เมืองขอนแก่น	เมืองเก่า	38380	5541I	6614	00	1:4000	100	0-0-16	18,500
282055	เมืองขอนแก่น	เมืองเก่า	38381	5541I	6614	00	1:4000	101	0-0-16	18,500
282056	เมืองขอนแก่น	เมืองเก่า	38382	5541I	6614	00	1:4000	102	0-0-16	18,500
282057	เมืองขอนแก่น	เมืองเก่า	38383	5541I	6614	00	1:4000	103	0-0-16	18,500
282058	เมืองขอนแก่น	เมืองเก่า	38384	5541I	6614	00	1:4000	104	0-0-16	18,500
282059	เมืองขอนแก่น	เมืองเก่า	38385	5541I	6614	00	1:4000	105	0-0-16	18,500
282060	เมืองขอนแก่น	เมืองเก่า	38386	5541I	6614	00	1:4000	106	0-0-16	18,500
282061	เมืองขอนแก่น	เมืองเก่า	38387	5541I	6614	00	1:4000	107	0-0-16	18,500

(นางสาวเบญจรัตน์ รัชฎาภมาศ)

ชนารักษ์พื้นที่ขอนแก่น ปฏิบัติราชการแทน

ประธานกรรมการประเมินราคาทรัพย์สินเพื่อประโยชน์แห่งรัฐ

ประจำจังหวัดขอนแก่น

มีผลบังคับใช้ตั้งแต่วันที่ 15 พฤษภาคม พ.ศ.2566

รอบบัญชี พ.ศ. 2566 - 2569



## บัญชีราคาประเมินที่ดิน

ตามพระราชบัญญัติการประเมินราคาทรัพย์สินเพื่อประโยชน์แห่งรัฐ พ.ศ. 2562

สำนักงานที่ดิน จังหวัดขอนแก่น

หน้า 19

โฉนดที่ดินเลขที่	อำเภอ	ตำบล	หน้าสำรวจ	เครื่องหมายที่ดินระบบพิคดฉาก ยู ที เอ็ม / ศูนย์กำเนิด					เนื้อที่ (ไร่-งาน-ตร.ว.)	ราคาประเมิน (บาท ต่อ ตร.ว.)
				แผนที่ภูมิประเทศ	ระวาง	แผ่น	มาตราส่วน	เลขที่ดิน		
282062	เมืองขอนแก่น	เมืองเก่า	38388	5541I	6614	00	1:4000	108	0-0-16	18,500
282063	เมืองขอนแก่น	เมืองเก่า	38389	5541I	6614	00	1:4000	109	0-0-16	18,500
282064	เมืองขอนแก่น	เมืองเก่า	38390	5541I	6614	00	1:4000	110	0-0-16	18,500
282065	เมืองขอนแก่น	เมืองเก่า	38391	5541I	6614	00	1:4000	111	0-0-16	18,500
282066	เมืองขอนแก่น	เมืองเก่า	38392	5541I	6614	00	1:4000	112	0-0-16	18,500
282067	เมืองขอนแก่น	เมืองเก่า	38393	5541I	6614	00	1:4000	113	0-0-16	18,500
282068	เมืองขอนแก่น	เมืองเก่า	38394	5541I	6614	00	1:4000	114	0-0-16	18,500
282069	เมืองขอนแก่น	เมืองเก่า	38395	5541I	6614	00	1:4000	115	0-0-16	18,500
282070	เมืองขอนแก่น	เมืองเก่า	38396	5541I	6614	00	1:4000	116	0-0-16	18,500
282071	เมืองขอนแก่น	เมืองเก่า	38397	5541I	6614	00	1:4000	117	0-0-16	18,500
282072	เมืองขอนแก่น	เมืองเก่า	38398	5541I	6614	00	1:4000	118	0-0-16	18,500
282073	เมืองขอนแก่น	เมืองเก่า	38399	5541I	6614	00	1:4000	119	0-0-16	18,500
282074	เมืองขอนแก่น	เมืองเก่า	38400	5541I	6614	00	1:4000	120	0-0-16	18,500
282075	เมืองขอนแก่น	เมืองเก่า	38401	5541I	6614	00	1:4000	121	0-0-16	18,500
282076	เมืองขอนแก่น	เมืองเก่า	38402	5541I	6614	00	1:4000	122	0-0-16	18,500
282077	เมืองขอนแก่น	เมืองเก่า	38403	5541I	6614	00	1:4000	123	0-0-16	18,500
282078	เมืองขอนแก่น	เมืองเก่า	38404	5541I	6614	00	1:4000	124	0-0-48	18,500
282079	เมืองขอนแก่น	เมืองเก่า	38405	5541I	6614	00	1:4000	125	0-0-16	18,500
282080	เมืองขอนแก่น	เมืองเก่า	38406	5541I	6614	00	1:4000	126	0-0-16	18,500
282081	เมืองขอนแก่น	เมืองเก่า	38407	5541I	6614	00	1:4000	127	0-0-16	18,500

(นางสาวเบญจรัตน์ รัชฎามาศ)

ชนารักษ์พื้นที่ขอนแก่น ปฏิบัติราชการแทน

ประธานกรรมการประเมินราคาทรัพย์สินเพื่อประโยชน์แห่งรัฐ

ประจำจังหวัดขอนแก่น

มีผลบังคับใช้ตั้งแต่วันที่ 15 พฤษภาคม พ.ศ.2566

รอบบัญชี พ.ศ. 2566 - 2569

## บัญชีราคาประเมินที่ดิน

ตามพระราชบัญญัติการประเมินราคาทรัพย์สินเพื่อประโยชน์แห่งรัฐ พ.ศ. 2562

สำนักงานที่ดิน จังหวัดขอนแก่น

หน้า 20

โฉนดที่ดินเลขที่	อำเภอ	ตำบล	หน้าสำรวจ	เครื่องหมายที่ดินระบบพิกัดฉาก ยู ที เอ็ม / ศูนย์กำเนิด					เนื้อที่ (ไร่-งาน-ตร.ว.)	ราคาประเมิน (บาท ต่อ ตร.ว.)
				แผนที่ภูมิประเทศ	ระวาง	แผ่น	มาตราส่วน	เลขที่ดิน		
282082	เมืองขอนแก่น	เมืองเก่า	38408	5541I	6614	00	1:4000	128	0-0-16	18,500
282083	เมืองขอนแก่น	เมืองเก่า	38409	5541I	6614	00	1:4000	129	0-0-16	18,500
282084	เมืองขอนแก่น	เมืองเก่า	38410	5541I	6614	00	1:4000	130	0-0-16	18,500
282085	เมืองขอนแก่น	เมืองเก่า	38411	5541I	6614	00	1:4000	131	0-0-16	18,500
282086	เมืองขอนแก่น	เมืองเก่า	38412	5541I	6614	00	1:4000	132	0-0-16	18,500
282087	เมืองขอนแก่น	เมืองเก่า	38413	5541I	6614	00	1:4000	133	0-0-16	18,500
282088	เมืองขอนแก่น	เมืองเก่า	38414	5541I	6614	00	1:4000	134	0-0-16	18,500
282089	เมืองขอนแก่น	เมืองเก่า	38415	5541I	6614	00	1:4000	135	0-0-5.7	18,500
282103	เมืองขอนแก่น	เมืองเก่า	38429	5541I	6614	00	1:4000	149	8-1-3.1	18,500
283001	เมืองขอนแก่น	บ้านเป็ด	29169	5541I	6420	00	1:4000	1431	0-0-54.3	1,500
283361	เมืองขอนแก่น	บ้านเป็ด	29206	5541I	6418	14	1:1000	301	0-0-38.6	2,600
283362	เมืองขอนแก่น	บ้านเป็ด	29207	5541I	6418	14	1:1000	276	0-0-42.1	2,600
287409	เมืองขอนแก่น	เมืองเก่า	38835	5541I	6214	08	1:1000	181	0-0-21	4,450
287411	เมืองขอนแก่น	เมืองเก่า	38837	5541I	6214	08	1:1000	183	0-0-21	4,450
287412	เมืองขอนแก่น	เมืองเก่า	38838	5541I	6214	08	1:1000	184	0-0-21	4,450
293717	เมืองขอนแก่น	บ้านเป็ด	40306	5541I	6418	11	1:1000	446	0-0-17.4	8,000
293718	เมืองขอนแก่น	บ้านเป็ด	40307	5541I	6418	11	1:1000	447	0-0-17.4	8,000
293719	เมืองขอนแก่น	บ้านเป็ด	40308	5541I	6418	11	1:1000	448	0-0-17.4	8,000
294937	เมืองขอนแก่น	บ้านเป็ด	40516	5541I	6218	15	1:1000	837	0-0-79	3,500
294938	เมืองขอนแก่น	บ้านเป็ด	40517	5541I	6218	15	1:1000	838	0-0-18.4	3,500

(นางสาวเบญจรัตน์ รัชฎามาศ)

ชนารักษ์พื้นที่ขอนแก่น ปฏิบัติราชการแทน

ประธานกรรมการประเมินราคาทรัพย์สินเพื่อประโยชน์แห่งรัฐ

ประจำจังหวัดขอนแก่น

มีผลบังคับใช้ตั้งแต่วันที่ 15 พฤษภาคม พ.ศ.2566

รอบบัญชี พ.ศ. 2566 - 2569

## บัญชีราคาประเมินที่ดิน

ตามพระราชบัญญัติการประเมินราคาทรัพย์สินเพื่อประโยชน์แห่งรัฐ พ.ศ. 2562

สำนักงานที่ดิน จังหวัดขอนแก่น

หน้า 21

โฉนดที่ดินเลขที่	อำเภอ	ตำบล	หน้าสำรวจ	เครื่องหมายที่ดินระบบพิคติกาย ยู ที เอ็ม / ศูนย์กำเนิด					เนื้อที่ (ไร่-งาน-ตร.ว.)	ราคาประเมิน (บาท ต่อ ตร.ว.)
				แผนที่ภูมิประเทศ	ระวาง	แผ่น	มาตราส่วน	เลขที่ดิน		
297218	เมืองขอนแก่น	เมืองเก่า	39674	5541I	6214	08	1:1000	217	0-0-19.4	4,450
297219	เมืองขอนแก่น	เมืองเก่า	39675	5541I	6214	08	1:1000	218	0-0-19.4	4,450
297220	เมืองขอนแก่น	เมืองเก่า	39676	5541I	6214	08	1:1000	219	0-0-19.4	4,450
297221	เมืองขอนแก่น	เมืองเก่า	39677	5541I	6214	08	1:1000	220	0-0-19.3	4,450
297222	เมืองขอนแก่น	เมืองเก่า	39678	5541I	6214	08	1:1000	221	0-0-19.3	4,450
297223	เมืองขอนแก่น	เมืองเก่า	39679	5541I	6214	08	1:1000	222	0-0-19.2	4,450
297224	เมืองขอนแก่น	เมืองเก่า	39680	5541I	6214	08	1:1000	223	0-0-19.3	4,450
297225	เมืองขอนแก่น	เมืองเก่า	39681	5541I	6214	08	1:1000	224	0-0-19.2	4,450
297226	เมืองขอนแก่น	เมืองเก่า	39682	5541I	6214	08	1:1000	225	0-0-17.4	4,450
297227	เมืองขอนแก่น	เมืองเก่า	39683	5541I	6214	08	1:1000	226	0-0-16.4	4,450
297229	เมืองขอนแก่น	เมืองเก่า	39685	5541I	6214	08	1:1000	228	0-0-66.8	2,225
298714	เมืองขอนแก่น	เมืองเก่า	40023	5541I	6414	15	1:1000	174	0-0-52	13,500
304632	เมืองขอนแก่น	บ้านเป็ด	41255	5541I	6416	15	1:1000	343	1-0-0	1,700
307703	เมืองขอนแก่น	ในเมือง	48223	5541I	7016	04	1:1000	337	0-2-37.4	16,000
307704	เมืองขอนแก่น	ในเมือง	48224	5541I	7016	04	1:1000	338	0-2-37.7	16,000
307705	เมืองขอนแก่น	ในเมือง	48225	5541I	7018	16	1:1000	216	0-2-37.4	16,000
307706	เมืองขอนแก่น	ในเมือง	48226	5541I	7018	16	1:1000	217	0-2-37.6	16,000
309305	เมืองขอนแก่น	บ้านเป็ด	41789	5541I	6416	14	1:1000	508	0-0-18.3	3,500
309306	เมืองขอนแก่น	บ้านเป็ด	41790	5541I	6416	14	1:1000	509	0-0-18.3	3,500
309307	เมืองขอนแก่น	บ้านเป็ด	41791	5541I	6416	14	1:1000	510	0-0-18.3	3,500

(นางสาวเบญจรัตน์ รัชฎามาศ)

ชนารักษ์พื้นที่ขอนแก่น ปฏิบัติราชการแทน

ประธานกรรมการประเมินราคาทรัพย์สินเพื่อประโยชน์แห่งรัฐ

ประจำจังหวัดขอนแก่น

มีผลบังคับใช้ตั้งแต่วันที่ 15 พฤษภาคม พ.ศ.2566

รอบบัญชี พ.ศ. 2566 - 2569

## บัญชีราคาประเมินที่ดิน

ตามพระราชบัญญัติการประเมินราคาทรัพย์สินเพื่อประโยชน์แห่งรัฐ พ.ศ. 2562

สำนักงานที่ดิน จังหวัดขอนแก่น

หน้า 22

โฉนดที่ดินเลขที่	อำเภอ	ตำบล	หน้าสำรวจ	เครื่องหมายที่ดินระบบพิกัดฉาก ยู ที เอ็ม / ศูนย์กำเนิด					เนื้อที่ (ไร่-งาน-ตร.ว.)	ราคาประเมิน (บาท ต่อ ตร.ว.)
				แผนที่ภูมิประเทศ	ระวาง	แผ่น	มาตราส่วน	เลขที่ดิน		
309698	เมืองขอนแก่น	บ้านเป็ด	41809	5541I	6414	07	1:1000	535	0-0-25	5,600
312337	เมืองขอนแก่น	บ้านเป็ด	42366	5541I	6418	14	1:1000	302	0-0-28	2,600
312338	เมืองขอนแก่น	บ้านเป็ด	42367	5541I	6418	14	1:1000	303	0-0-28	2,600
312339	เมืองขอนแก่น	บ้านเป็ด	42368	5541I	6418	14	1:1000	304	0-0-28	2,600
312526	เมืองขอนแก่น	บ้านเป็ด	42380	5541I	6218	15	1:1000	852	0-0-20.2	3,500
312527	เมืองขอนแก่น	บ้านเป็ด	42381	5541I	6218	15	1:1000	853	0-0-17	3,500
312528	เมืองขอนแก่น	บ้านเป็ด	42382	5541I	6218	15	1:1000	854	0-0-16.6	3,500
312529	เมืองขอนแก่น	บ้านเป็ด	42383	5541I	6218	15	1:1000	855	0-0-16.3	3,500
312530	เมืองขอนแก่น	บ้านเป็ด	42384	5541I	6218	14	1:1000	465	0-0-20.3	3,500
312531	เมืองขอนแก่น	บ้านเป็ด	42385	5541I	6218	14	1:1000	466	0-0-18.3	3,500
312811	เมืองขอนแก่น	บ้านเป็ด	42422	5541I	6614	01	1:1000	560	0-0-42.4	5,000
312947	เมืองขอนแก่น	ในเมือง	48504	5541I	6814	13	1:1000	415	0-2-50	8,000

มีผลบังคับใช้ตั้งแต่วันที่ 15 พฤษภาคม พ.ศ.2566

รอบบัญชี พ.ศ. 2566 - 2569

(นางสาวเบญจรัตน์ รัชฎามาศ)  
 ธารักษ์พื้นที่ขอนแก่น ปฏิบัติราชการแทน  
 ประธานกรรมการประเมินราคาทรัพย์สินเพื่อประโยชน์แห่งรัฐ  
 ประจำจังหวัดขอนแก่น



# บัญชีราคาประเมินที่ดิน

ตามพระราชบัญญัติการประเมินราคาทรัพย์สินเพื่อประโยชน์แห่งรัฐ พ.ศ. 2562

รอบบัญชี พ.ศ. 2566 - 2569

ไม่มีเลขที่โฉนดเรียงตามเลขที่ดิน ระวังในระบบพิคัดฉาก ยู ที เอ็ม  
สำหรับสำนักงานที่ดินจังหวัดขอนแก่น เล่มที่ 144 (ปรับปรุงแก้ไข)



ระวางระบบพิทักษ์อายุ ที เอ็ม			
แผนที่ภูมิประเทศ	ระวาง	แผ่น	มาตราส่วน
5541 I	6018	02	1:1000
5541 I	6018	04	1:1000
5541 I	6020	00	1:4000
5541 I	6020	15	1:1000
5541 I	6020	16	1:1000
5541 I	6214	00	1:4000
5541 I	6218	01	1:1000
5541 I	6218	05	1:1000
5541 I	6220	00	1:4000
5541 I	6220	13	1:1000
5541 I	6412	00	1:4000
5541 I	6416	10	1:1000
5541 I	6416	13	1:1000
5541 I	6418	00	1:4000
5541 I	6418	06	1:1000
5541 I	6418	10	1:1000
5541 I	6418	11	1:1000
5541 I	6418	13	1:1000
5541 I	6418	14	1:1000

ระวางระบบพิทักษ์อายุ ที เอ็ม			
แผนที่ภูมิประเทศ	ระวาง	แผ่น	มาตราส่วน
5541 I	6420	00	1:4000
5541 I	6420	03	1:1000
5541 I	6420	06	1:1000
5541 I	6420	07	1:1000
5541 I	6420	10	1:1000
5541 I	6420	15	1:1000
5541 I	6614	00	1:4000
5541 I	6614	10	1:1000
5541 I	6624	00	1:4000
5541 I	6824	00	1:4000
5541 I	7018	01	1:1000
5541 I	7018	13	1:1000
5541 I	7018	14	1:1000
5541 I	7620	00	1:4000

### บัญชีราคาประเมินที่ดิน

ตามพระราชบัญญัติการประเมินราคาทรัพย์สินเพื่อประโยชน์แห่งรัฐ พ.ศ. 2562

สำนักงานที่ดิน จังหวัดขอนแก่น

หน้า 1

โฉนดที่ดินเลขที่	อำเภอ	ตำบล	หน้าสำรวจ	เครื่องหมายที่ดินระบบพิกัดฉาก ยู ที เอ็ม / ศูนย์กำเนิด					เนื้อที่ (ไร่-งาน-ตร.ว.)	ราคาประเมิน (บาท ต่อ ตร.ว.)
				แผนที่ภูมิประเทศ	ระวาง	แผ่น	มาตราส่วน	เลขที่ดิน		
				5541I	6018	02	1:1000	54	460	
				5541I	6018	04	1:1000	1	350	
				5541I	6018	04	1:1000	2	350	
				5541I	6018	04	1:1000	3	350	
				5541I	6018	04	1:1000	84	350	

(นางสาวเบญจรัตน์ รัชฎาภมาศ)

ชนารักษ์พื้นที่ขอนแก่น ปฏิบัติราชการแทน

ประธานกรรมการประเมินราคาทรัพย์สินเพื่อประโยชน์แห่งรัฐ

ประจำจังหวัดขอนแก่น

มีผลบังคับใช้ตั้งแต่วันที่ 15 พฤษภาคม พ.ศ.2566

รอบบัญชี พ.ศ. 2566 - 2569

## บัญชีราคาประเมินที่ดิน

ตามพระราชบัญญัติการประเมินราคาทรัพย์สินเพื่อประโยชน์แห่งรัฐ พ.ศ. 2562

สำนักงานที่ดิน จังหวัดขอนแก่น

หน้า 2

โฉนดที่ดินเลขที่	อำเภอ	ตำบล	หน้าสำรวจ	เครื่องหมายที่ดินระบบพิกัดฉาก ยู ที เอ็ม / ศูนย์กำเนิด					เนื้อที่ (ไร่-งาน-ตร.ว.)	ราคาประเมิน (บาท ต่อ ตร.ว.)
				แผนที่ภูมิประเทศ	ระวาง	แผ่น	มาตราส่วน	เลขที่ดิน		
				5541I	6020	00	1:4000	1686	350	
				5541I	6020	00	1:4000	1760	350	
				5541I	6020	15	1:1000	6	460	
				5541I	6020	16	1:1000	1	460	
				5541I	6020	16	1:1000	2	350	
				5541I	6020	16	1:1000	51	350	

มีผลบังคับใช้ตั้งแต่วันที่ 15 พฤษภาคม พ.ศ.2566

รอบบัญชี พ.ศ. 2566 - 2569

(นางสาวเบญจรัตน์ รัชฎามาศ)  
 ธารักษ์พื้นที่ขอนแก่น ปฏิบัติราชการแทน  
 ประธานกรรมการประเมินราคาทรัพย์สินเพื่อประโยชน์แห่งรัฐ  
 ประจำจังหวัดขอนแก่น

## บัญชีราคาประเมินที่ดิน

ตามพระราชบัญญัติการประเมินราคาทรัพย์สินเพื่อประโยชน์แห่งรัฐ พ.ศ. 2562

สำนักงานที่ดิน จังหวัดขอนแก่น

หน้า 3

โฉนดที่ดินเลขที่	อำเภอ	ตำบล	หน้าสำรวจ	เครื่องหมายที่ดินระบบพิกัดฉาก ยู ที เอ็ม / ศูนย์กำเนิด					เนื้อที่ (ไร่-งาน-ตร.ว.)	ราคาประเมิน (บาท ต่อ ตร.ว.)
				แผนที่ภูมิประเทศ	ระวาง	แผ่น	มาตราส่วน	เลขที่ดิน		
				5541I	6214	00	1:4000	334		2,500

มีผลบังคับใช้ตั้งแต่วันที่ 15 พฤษภาคม พ.ศ.2566

รอบบัญชี พ.ศ. 2566 - 2569

(นางสาวเบญจรัตน์ รัชฎามาศ)  
 ธารักษ์พื้นที่ขอนแก่น ปฏิบัติราชการแทน  
 ประธานกรรมการประเมินราคาทรัพย์สินเพื่อประโยชน์แห่งรัฐ  
 ประจำจังหวัดขอนแก่น

## บัญชีราคาประเมินที่ดิน

ตามพระราชบัญญัติการประเมินราคาทรัพย์สินเพื่อประโยชน์แห่งรัฐ พ.ศ. 2562

สำนักงานที่ดิน จังหวัดขอนแก่น

หน้า 4

โฉนดที่ดินเลขที่	อำเภอ	ตำบล	หน้าสำรวจ	เครื่องหมายที่ดินระบบพิกัดฉาก ยู ที เอ็ม / ศูนย์กำเนิด					เนื้อที่ (ไร่-งาน-ตร.ว.)	ราคาประเมิน (บาท ต่อ ตร.ว.)
				แผนที่ภูมิประเทศ	ระวาง	แผ่น	มาตราส่วน	เลขที่ดิน		
				5541I	6218	01	1:1000	68	4,000	
				5541I	6218	01	1:1000	84	4,000	
				5541I	6218	05	1:1000	4	3,900	

มีผลบังคับใช้ตั้งแต่วันที่ 15 พฤษภาคม พ.ศ.2566

รอบบัญชี พ.ศ. 2566 - 2569

(นางสาวเบญจรัตน์ รัชฎามาศ)  
 ชนารักษ์พื้นที่ขอนแก่น ปฏิบัติราชการแทน  
 ประธานกรรมการประเมินราคาทรัพย์สินเพื่อประโยชน์แห่งรัฐ  
 ประจำจังหวัดขอนแก่น



## บัญชีราคาประเมินที่ดิน

ตามพระราชบัญญัติการประเมินราคาทรัพย์สินเพื่อประโยชน์แห่งรัฐ พ.ศ. 2562

สำนักงานที่ดิน จังหวัดขอนแก่น

หน้า 5

โฉนดที่ดินเลขที่	อำเภอ	ตำบล	หน้าสำรวจ	เครื่องหมายที่ดินระบบพิกัดฉาก ยู ที เอ็ม / ศูนย์กำเนิด					เนื้อที่ (ไร่-งาน-ตร.ว.)	ราคาประเมิน (บาท ต่อ ตร.ว.)
				แผนที่ภูมิประเทศ	ระวาง	แผ่น	มาตราส่วน	เลขที่ดิน		
				5541I	6220	00	1:4000	1167	6,000	
				5541I	6220	13	1:1000	13	3,000	

มีผลบังคับใช้ตั้งแต่วันที่ 15 พฤษภาคม พ.ศ.2566

รอบบัญชี พ.ศ. 2566 - 2569

(นางสาวเบญจรัตน์ รัชฎามาศ)  
 ธารักษ์พื้นที่ขอนแก่น ปฏิบัติราชการแทน  
 ประธานกรรมการประเมินราคาทรัพย์สินเพื่อประโยชน์แห่งรัฐ  
 ประจำจังหวัดขอนแก่น

### บัญชีราคาประเมินที่ดิน

ตามพระราชบัญญัติการประเมินราคาทรัพย์สินเพื่อประโยชน์แห่งรัฐ พ.ศ. 2562


สำนักงานที่ดิน จังหวัดขอนแก่น

หน้า 6

โฉนดที่ดินเลขที่	อำเภอ	ตำบล	หน้าสำรวจ	เครื่องหมายที่ดินระบบพิกัดฉาก ยู ที เอ็ม / ศูนย์กำเนิด					เนื้อที่ (ไร่-งาน-ตร.ว.)	ราคาประเมิน (บาท ต่อ ตร.ว.)
				แผนที่ภูมิประเทศ	ระวาง	แผ่น	มาตราส่วน	เลขที่ดิน		
				5541I	6412	00	1:4000	536		10,000

มีผลบังคับใช้ตั้งแต่วันที่ 15 พฤษภาคม พ.ศ.2566

รอบบัญชี พ.ศ. 2566 - 2569

  
 (นางสาวเบญจรัตน์ รัชฎามาศ)  
 ชนารักษ์พื้นที่ขอนแก่น ปฏิบัติราชการแทน  
 ประธานกรรมการประเมินราคาทรัพย์สินเพื่อประโยชน์แห่งรัฐ  
 ประจำจังหวัดขอนแก่น

### บัญชีราคาประเมินที่ดิน

ตามพระราชบัญญัติการประเมินราคาทรัพย์สินเพื่อประโยชน์แห่งรัฐ พ.ศ. 2562


สำนักงานที่ดิน จังหวัดขอนแก่น

หน้า 7

โฉนดที่ดินเลขที่	อำเภอ	ตำบล	หน้าสำรวจ	เครื่องหมายที่ดินระบบพิกัดฉาก ยู ที เอ็ม / ศูนย์กำเนิด					เนื้อที่ (ไร่-งาน-ตร.ว.)	ราคาประเมิน (บาท ต่อ ตร.ว.)
				แผนที่ภูมิประเทศ	ระวาง	แผ่น	มาตราส่วน	เลขที่ดิน		
				5541I	6416	10	1:1000	74	2,000	
				5541I	6416	13	1:1000	31	2,600	

มีผลบังคับใช้ตั้งแต่วันที่ 15 พฤษภาคม พ.ศ.2566

รอบบัญชี พ.ศ. 2566 - 2569

  
 (นางสาวเบญจรัตน์ รัชฎามาศ)  
 ชนารักษ์พื้นที่ขอนแก่น ปฏิบัติราชการแทน  
 ประธานกรรมการประเมินราคาทรัพย์สินเพื่อประโยชน์แห่งรัฐ  
 ประจำจังหวัดขอนแก่น

### บัญชีราคาประเมินที่ดิน

ตามพระราชบัญญัติการประเมินราคาทรัพย์สินเพื่อประโยชน์แห่งรัฐ พ.ศ. 2562

สำนักงานที่ดิน จังหวัดขอนแก่น

หน้า 8

โฉนดที่ดินเลขที่	อำเภอ	ตำบล	หน้าสำรวจ	เครื่องหมายที่ดินระบบพิกัดฉาก ยู ที เอ็ม / ศูนย์กำเนิด					เนื้อที่ (ไร่-งาน-ตร.ว.)	ราคาประเมิน (บาท ต่อ ตร.ว.)
				แผนที่ภูมิประเทศ	ระวาง	แผ่น	มาตราส่วน	เลขที่ดิน		
				5541I	6418	00	1:4000	543	2,000	
				5541I	6418	06	1:1000	415	8,850	
				5541I	6418	10	1:1000	159	6,150	
				5541I	6418	10	1:1000	174	6,150	
				5541I	6418	11	1:1000	305	4,000	
				5541I	6418	11	1:1000	421	4,000	
				5541I	6418	13	1:1000	255	2,000	
				5541I	6418	14	1:1000	178	1,550	
				5541I	6418	14	1:1000	179	1,550	

(นางสาวเบญจรัตน์ รัชฎามาศ)

ชนารักษ์พื้นที่ขอนแก่น ปฏิบัติราชการแทน

ประธานกรรมการประเมินราคาทรัพย์สินเพื่อประโยชน์แห่งรัฐ

ประจำจังหวัดขอนแก่น

มีผลบังคับใช้ตั้งแต่วันที่ 15 พฤษภาคม พ.ศ.2566

รอบบัญชี พ.ศ. 2566 - 2569

### บัญชีราคาประเมินที่ดิน

ตามพระราชบัญญัติการประเมินราคาทรัพย์สินเพื่อประโยชน์แห่งรัฐ พ.ศ. 2562

สำนักงานที่ดิน จังหวัดขอนแก่น

หน้า 9

โฉนดที่ดินเลขที่	อำเภอ	ตำบล	หน้าสำรวจ	เครื่องหมายที่ดินระบบพิกัดฉาก ยู ที เอ็ม / ศูนย์กำเนิด					เนื้อที่ (ไร่-งาน-ตร.ว.)	ราคาประเมิน (บาท ต่อ ตร.ว.)
				แผนที่ภูมิประเทศ	ระวาง	แผ่น	มาตราส่วน	เลขที่ดิน		
				5541I	6420	00	1:4000	19	4,000	
				5541I	6420	00	1:4000	249	4,000	
				5541I	6420	00	1:4000	548	6,000	
				5541I	6420	00	1:4000	638	2,500	
				5541I	6420	00	1:4000	1009	2,500	
				5541I	6420	00	1:4000	1128	1,000	
				5541I	6420	03	1:1000	44	4,000	
				5541I	6420	03	1:1000	52	4,000	
				5541I	6420	06	1:1000	39	1,500	
				5541I	6420	07	1:1000	45	4,000	
				5541I	6420	10	1:1000	10	2,500	
				5541I	6420	15	1:1000	5	2,000	
				5541I	6420	15	1:1000	300	2,000	

(นางสาวเบญจรัตน์ รัชฎามาศ)

ชนารักษ์พื้นที่ขอนแก่น ปฏิบัติราชการแทน

ประธานกรรมการประเมินราคาทรัพย์สินเพื่อประโยชน์แห่งรัฐ

ประจำจังหวัดขอนแก่น

มีผลบังคับใช้ตั้งแต่วันที่ 15 พฤษภาคม พ.ศ.2566

รอบบัญชี พ.ศ. 2566 - 2569



### บัญชีราคาประเมินที่ดิน

ตามพระราชบัญญัติการประเมินราคาทรัพย์สินเพื่อประโยชน์แห่งรัฐ พ.ศ. 2562

สำนักงานที่ดิน จังหวัดขอนแก่น

หน้า 10

โฉนดที่ดินเลขที่	อำเภอ	ตำบล	หน้าสำรวจ	เครื่องหมายที่ดินระบบพิกัดฉาก ยู ที เอ็ม / ศูนย์กำเนิด					เนื้อที่ (ไร่-งาน-ตร.ว.)	ราคาประเมิน (บาท ต่อ ตร.ว.)
				แผนที่ภูมิประเทศ	ระวาง	แผ่น	มาตราส่วน	เลขที่ดิน		
				5541I	6614	00	1:4000	67	18,500	
				5541I	6614	00	1:4000	136	18,500	
				5541I	6614	00	1:4000	137	18,500	
				5541I	6614	00	1:4000	138	18,500	
				5541I	6614	00	1:4000	139	18,500	
				5541I	6614	00	1:4000	140	18,500	
				5541I	6614	00	1:4000	141	18,500	
				5541I	6614	00	1:4000	142	18,500	
				5541I	6614	00	1:4000	143	18,500	
				5541I	6614	00	1:4000	144	18,500	
				5541I	6614	00	1:4000	145	18,500	
				5541I	6614	00	1:4000	146	18,500	
				5541I	6614	00	1:4000	147	18,500	
				5541I	6614	00	1:4000	148	18,500	
				5541I	6614	10	1:1000	161	18,500	
				5541I	6614	10	1:1000	404	18,500	

(นางสาวเบญจรัตน์ รัชฎามาศ)

ชนารักษ์พื้นที่ขอนแก่น ปฏิบัติราชการแทน

ประธานกรรมการประเมินราคาทรัพย์สินเพื่อประโยชน์แห่งรัฐ

ประจำจังหวัดขอนแก่น

### บัญชีราคาประเมินที่ดิน

ตามพระราชบัญญัติการประเมินราคาทรัพย์สินเพื่อประโยชน์แห่งรัฐ พ.ศ. 2562

สำนักงานที่ดิน จังหวัดขอนแก่น

หน้า 11

โฉนดที่ดินเลขที่	อำเภอ	ตำบล	หน้าสำรวจ	เครื่องหมายที่ดินระบบพิกัดฉาก ยู ที เอ็ม / ศูนย์กำเนิด					เนื้อที่ (ไร่-งาน-ตร.ว.)	ราคาประเมิน (บาท ต่อ ตร.ว.)
				แผนที่ภูมิประเทศ	ระวาง	แผ่น	มาตราส่วน	เลขที่ดิน		
				5541I	6624	00	1:4000	84	750	
				5541I	6624	00	1:4000	85	750	
				5541I	6624	00	1:4000	2040	750	
				5541I	6624	00	1:4000	2041	750	

(นางสาวเบญจรัตน์ รัชฎามาศ)

ชนารักษ์พื้นที่ขอนแก่น ปฏิบัติราชการแทน

ประธานกรรมการประเมินราคาทรัพย์สินเพื่อประโยชน์แห่งรัฐ

ประจำจังหวัดขอนแก่น

มีผลบังคับใช้ตั้งแต่วันที่ 15 พฤษภาคม พ.ศ.2566

รอบบัญชี พ.ศ. 2566 - 2569

### บัญชีราคาประเมินที่ดิน

ตามพระราชบัญญัติการประเมินราคาทรัพย์สินเพื่อประโยชน์แห่งรัฐ พ.ศ. 2562

สำนักงานที่ดิน จังหวัดขอนแก่น

หน้า 12

โฉนดที่ดินเลขที่	อำเภอ	ตำบล	หน้าสำรวจ	เครื่องหมายที่ดินระบบพิกัดฉาก ยู ที เอ็ม / ศูนย์กำเนิด					เนื้อที่ (ไร่-งาน-ตร.ว.)	ราคาประเมิน (บาท ต่อ ตร.ว.)
				แผนที่ภูมิประเทศ	ระวาง	แผ่น	มาตราส่วน	เลขที่ดิน		
				5541I	6824	00	1:4000	1293	25,000	
				5541I	6824	00	1:4000	1294	25,000	
				5541I	6824	00	1:4000	1296	25,000	
				5541I	6824	00	1:4000	1297	25,000	
				5541I	6824	00	1:4000	1298	25,000	
				5541I	6824	00	1:4000	1299	25,000	
				5541I	6824	00	1:4000	1300	25,000	

(นางสาวเบญจรัตน์ รัชฎามาศ)

ชนารักษ์พื้นที่ขอนแก่น ปฏิบัติราชการแทน

ประธานกรรมการประเมินราคาทรัพย์สินเพื่อประโยชน์แห่งรัฐ

ประจำจังหวัดขอนแก่น

มีผลบังคับใช้ตั้งแต่วันที่ 15 พฤษภาคม พ.ศ.2566

รอบบัญชี พ.ศ. 2566 - 2569

### บัญชีราคาประเมินที่ดิน

ตามพระราชบัญญัติการประเมินราคาทรัพย์สินเพื่อประโยชน์แห่งรัฐ พ.ศ. 2562

สำนักงานที่ดิน จังหวัดขอนแก่น

หน้า 13

โฉนดที่ดินเลขที่	อำเภอ	ตำบล	หน้าสำรวจ	เครื่องหมายที่ดินระบบพิกัดฉาก ยู ที เอ็ม / ศูนย์กำเนิด					เนื้อที่ (ไร่-งาน-ตร.ว.)	ราคาประเมิน (บาท ต่อ ตร.ว.)
				แผนที่ภูมิประเทศ	ระวาง	แผ่น	มาตราส่วน	เลขที่ดิน		
				5541I	7018	01	1:1000	293		20,000
				5541I	7018	13	1:1000	94		10,000
				5541I	7018	14	1:1000	7		23,500

(นางสาวเบญจรัตน์ รัชฎาภมาศ)

ชนารักษ์พื้นที่ขอนแก่น ปฏิบัติราชการแทน

ประธานกรรมการประเมินราคาทรัพย์สินเพื่อประโยชน์แห่งรัฐ

ประจำจังหวัดขอนแก่น

มีผลบังคับใช้ตั้งแต่วันที่ 15 พฤษภาคม พ.ศ.2566

รอบบัญชี พ.ศ. 2566 - 2569

### บัญชีราคาประเมินที่ดิน

ตามพระราชบัญญัติการประเมินราคาทรัพย์สินเพื่อประโยชน์แห่งรัฐ พ.ศ. 2562


สำนักงานที่ดิน จังหวัดขอนแก่น

หน้า 14

โฉนดที่ดินเลขที่	อำเภอ	ตำบล	หน้าสำรวจ	เครื่องหมายที่ดินระบบพิกัดฉาก ยู ที เอ็ม / ศูนย์กำเนิด					เนื้อที่ (ไร่-งาน-ตร.ว.)	ราคาประเมิน (บาท ต่อ ตร.ว.)
				แผนที่ภูมิประเทศ	ระวาง	แผ่น	มาตราส่วน	เลขที่ดิน		
				5541I	7620	00	1:4000	460		1,000

มีผลบังคับใช้ตั้งแต่วันที่ 15 พฤษภาคม พ.ศ.2566

รอบบัญชี พ.ศ. 2566 - 2569

  
 (นางสาวเบญจรัตน์ รัชฎามาศ)  
 ชนารักษ์พื้นที่ขอนแก่น ปฏิบัติราชการแทน  
 ประธานกรรมการประเมินราคาทรัพย์สินเพื่อประโยชน์แห่งรัฐ  
 ประจำจังหวัดขอนแก่น



# บัญชีราคาประเมินที่ดิน

ตามพระราชบัญญัติการประเมินราคาทรัพย์สินเพื่อประโยชน์แห่งรัฐ พ.ศ. 2562

รอบบัญชี พ.ศ. 2566 - 2569

สำหรับสำนักงานที่ดินจังหวัดขอนแก่น เล่มที่ 145 (เพิ่มเติม)

อำเภอเมืองขอนแก่น

เลขที่โฉนด 64294 - 325687

ประกาศ ณ วันที่.....15 พฤษภาคม พ.ศ.2566 มีผลบังคับใช้ตั้งแต่วันที่.....15 พฤษภาคม พ.ศ.2566



## บัญชีราคาประเมินที่ดิน

ตามพระราชบัญญัติการประเมินราคาทรัพย์สินเพื่อประโยชน์แห่งรัฐ พ.ศ. 2562

สำนักงานที่ดิน จังหวัดขอนแก่น

หน้า 1

โฉนดที่ดินเลขที่	อำเภอ	ตำบล	หน้าสำรวจ	เครื่องหมายที่ดินระบบพิกัดฉาก ยู ที เอ็ม / ศูนย์กำเนิด					เนื้อที่ (ไร่-งาน-ตร.ว.)	ราคาประเมิน (บาท ต่อ ตร.ว.)
				แผนที่ภูมิประเทศ	ระวาง	แผ่น	มาตราส่วน	เลขที่ดิน		
64294	เมืองขอนแก่น	ในเมือง	12527	5541I	7016	12	1:1000	153	1-3-69.7	16,500
79082	เมืองขอนแก่น	บ้านเป็ด	2795	5541I	6416	13	1:1000	54	0-0-46	1,700
79784	เมืองขอนแก่น	บ้านเป็ด	3134	5541I	6416	13	1:1000	20	0-0-97	3,600
139554	เมืองขอนแก่น	แดงใหญ่	2787	5541I	6020	00	1:4000	607	28-1-54.3	350
141846	เมืองขอนแก่น	ศิลา	19570	5541I	7620	01	1:1000	21	0-0-58.6	1,200
141847	เมืองขอนแก่น	ศิลา	19571	5541I	7620	01	1:1000	20	0-0-93	1,200
141849	เมืองขอนแก่น	ศิลา	19573	5541I	7620	01	1:1000	18	0-0-39.4	1,200
141857	เมืองขอนแก่น	ศิลา	19581	5541I	7620	01	1:1000	17	0-0-52	1,200
171764	เมืองขอนแก่น	ศิลา	24474	5541I	7218	02	1:1000	36	2-2-0	1,500
177096	เมืองขอนแก่น	ในเมือง	27275	5541I	7014	05	1:1000	94	0-1-96.7	22,000
180275	เมืองขอนแก่น	ในเมือง	27499	5541I	7016	12	1:1000	294	0-1-50	15,000
230571	เมืองขอนแก่น	เมืองเก่า	33169	5541I	6614	10	1:1000	468	0-0-16.9	18,500
260064	เมืองขอนแก่น	ศิลา	40388	5541I	7620	01	1:1000	324	0-0-33.5	1,200
267852	เมืองขอนแก่น	เมืองเก่า	36410	5541I	6614	10	1:1000	271	0-0-16.3	18,500
278074	เมืองขอนแก่น	บ้านเป็ด	28492	5541I	6216	13	1:1000	135	1-0-0	3,000
286648	เมืองขอนแก่น	ในเมือง	46832	5541I	7016	12	1:1000	536	0-0-39.7	15,000
286649	เมืองขอนแก่น	ในเมือง	46833	5541I	7016	12	1:1000	537	0-0-23.6	15,000
286650	เมืองขอนแก่น	ในเมือง	46834	5541I	7016	12	1:1000	538	0-0-23.3	15,000
286651	เมืองขอนแก่น	ในเมือง	46835	5541I	7016	12	1:1000	539	0-0-22.9	15,000
286652	เมืองขอนแก่น	ในเมือง	46836	5541I	7016	12	1:1000	540	0-0-22.6	15,000

(นางสาวเบญจรัตน์ รัชฎามาศ)

ชนารักษ์พื้นที่ขอนแก่น ปฏิบัติราชการแทน

ประธานกรรมการประเมินราคาทรัพย์สินเพื่อประโยชน์แห่งรัฐ

ประจำจังหวัดขอนแก่น

มีผลบังคับใช้ตั้งแต่วันที่ 15 พฤษภาคม พ.ศ.2566

รอบบัญชี พ.ศ. 2566 - 2569

## บัญชีราคาประเมินที่ดิน

ตามพระราชบัญญัติการประเมินราคาทรัพย์สินเพื่อประโยชน์แห่งรัฐ พ.ศ. 2562

สำนักงานที่ดิน จังหวัดขอนแก่น

หน้า 2

โฉนดที่ดินเลขที่	อำเภอ	ตำบล	หน้าสำรวจ	เครื่องหมายที่ดินระบบพิกัดฉาก ยู ที เอ็ม / ศูนย์กำเนิด					เนื้อที่ (ไร่-งาน-ตร.ว.)	ราคาประเมิน (บาท ต่อ ตร.ว.)
				แผนที่ภูมิประเทศ	ระวาง	แผ่น	มาตราส่วน	เลขที่ดิน		
286653	เมืองขอนแก่น	ในเมือง	46837	5541I	7016	12	1:1000	541	0-0-39.7	15,000
286654	เมืองขอนแก่น	ในเมือง	46838	5541I	7016	12	1:1000	542	0-0-28.1	12,000
290873	เมืองขอนแก่น	ในเมือง	47146	5541I	7016	12	1:1000	543	0-0-23.7	20,000
290874	เมืองขอนแก่น	ในเมือง	47147	5541I	7016	12	1:1000	544	0-0-19.8	20,000
299489	เมืองขอนแก่น	เมืองเก่า	40131	5541I	6614	00	1:4000	185	30-2-78.4	1,000
302472	เมืองขอนแก่น	บ้านเป็ด	40978	5541I	6216	01	1:1000	397	0-1-5.7	3,500
317794	เมืองขอนแก่น	ในเมือง	49436	5541I	7016	12	1:1000	549	0-2-77	13,000
317795	เมืองขอนแก่น	ในเมือง	49437	5541I	7016	12	1:1000	550	1-0-42.5	13,000
317796	เมืองขอนแก่น	ในเมือง	49438	5541I	7016	12	1:1000	551	1-1-42.2	12,000
317797	เมืองขอนแก่น	ในเมือง	49439	5541I	7016	12	1:1000	552	1-3-41.5	12,000
317798	เมืองขอนแก่น	ในเมือง	49440	5541I	7016	12	1:1000	553	1-3-41.5	12,000
319119	เมืองขอนแก่น	ศิลา	49356	5541I	7020	06	1:1000	166	0-0-58.1	40,000
319120	เมืองขอนแก่น	ศิลา	49357	5541I	7020	06	1:1000	167	0-0-24	40,000
319121	เมืองขอนแก่น	ศิลา	49358	5541I	7020	06	1:1000	168	0-0-50	11,000
320327	เมืองขอนแก่น	ศิลา	50239	5541I	7020	05	1:1000	366	0-0-52	12,000
320328	เมืองขอนแก่น	ศิลา	50240	5541I	7020	05	1:1000	367	0-0-52.1	12,000
320329	เมืองขอนแก่น	ศิลา	50241	5541I	7020	05	1:1000	368	0-2-67.3	12,000
320330	เมืองขอนแก่น	ศิลา	50242	5541I	7020	05	1:1000	369	0-0-54.9	12,000
320331	เมืองขอนแก่น	ศิลา	50243	5541I	7020	05	1:1000	370	0-0-54.5	12,000
322317	เมืองขอนแก่น	ในเมือง	50394	5541I	7016	12	1:1000	554	1-0-40	12,000

(นางสาวเบญจรัตน์ รัชฎามาศ)

ชนารักษ์พื้นที่ขอนแก่น ปฏิบัติราชการแทน

ประธานกรรมการประเมินราคาทรัพย์สินเพื่อประโยชน์แห่งรัฐ

ประจำจังหวัดขอนแก่น

มีผลบังคับใช้ตั้งแต่วันที่ 15 พฤษภาคม พ.ศ.2566

รอบบัญชี พ.ศ. 2566 - 2569

## บัญชีราคาประเมินที่ดิน

ตามพระราชบัญญัติการประเมินราคาทรัพย์สินเพื่อประโยชน์แห่งรัฐ พ.ศ. 2562

สำนักงานที่ดิน จังหวัดขอนแก่น

หน้า 3

โฉนดที่ดินเลขที่	อำเภอ	ตำบล	หน้าสำรวจ	เครื่องหมายที่ดินระบบพิกัดฉาก ยู ที เอ็ม / ศูนย์กำเนิด					เนื้อที่ (ไร่-งาน-ตร.ว.)	ราคาประเมิน (บาท ต่อ ตร.ว.)
				แผนที่ภูมิประเทศ	ระวาง	แผ่น	มาตราส่วน	เลขที่ดิน		
322875	เมืองขอนแก่น	บ้านเป็ด	44525	5541I	6614	01	1:1000	561	0-0-19.8	3,300
322876	เมืองขอนแก่น	บ้านเป็ด	44526	5541I	6614	01	1:1000	562	0-0-19.8	3,300
322877	เมืองขอนแก่น	บ้านเป็ด	44527	5541I	6614	01	1:1000	563	0-0-19.7	3,300
322878	เมืองขอนแก่น	บ้านเป็ด	44528	5541I	6614	01	1:1000	564	0-0-19.7	3,300
323131	เมืองขอนแก่น	ในเมือง	50425	5541I	7016	12	1:1000	555	0-3-0	13,000
323132	เมืองขอนแก่น	ในเมือง	50426	5541I	7016	12	1:1000	556	0-2-0	12,000
324419	เมืองขอนแก่น	บึงเนียม	4537	5541I	7418	00	1:4000	1017	2-0-0	630
325685	เมืองขอนแก่น	ในเมือง	51441	5541I	7020	15	1:1000	497	0-0-99.3	8,000
325686	เมืองขอนแก่น	ในเมือง	51442	5541I	7020	15	1:1000	498	0-1-27.5	8,000
325687	เมืองขอนแก่น	ในเมือง	51443	5541I	7020	15	1:1000	499	0-0-71.7	8,000

มีผลบังคับใช้ตั้งแต่วันที่ 15 พฤษภาคม พ.ศ.2566

รอบบัญชี พ.ศ. 2566 - 2569

(นางสาวเบญจรัตน์ รัชฎามาศ)  
 ธารักษ์พื้นที่ขอนแก่น ปฏิบัติราชการแทน  
 ประธานกรรมการประเมินราคาทรัพย์สินเพื่อประโยชน์แห่งรัฐ  
 ประจำจังหวัดขอนแก่น



# บัญชีราคาประเมินที่ดิน

ตามพระราชบัญญัติการประเมินราคาทรัพย์สินเพื่อประโยชน์แห่งรัฐ พ.ศ. 2562

รอบบัญชี พ.ศ. 2566 - 2569

ไม่มีเลขที่โฉนดเรียงตามเลขที่ดิน ระบุวางในระบบพิกัดฉาก ยู ที เอ็ม  
สำหรับสำนักงานที่ดินจังหวัดขอนแก่น เล่มที่ 146 (เพิ่มเติม)

ระวางระบบพิทักษ์อายุ ที เอ็ม			
แผนที่ภูมิประเทศ	ระวาง	แผ่น	มาตราส่วน
5541 I	6020	16	1:1000
5541 I	6214	00	1:4000
5541 I	6216	00	1:4000
5541 I	7620	01	1:1000

## บัญชีราคาประเมินที่ดิน

ตามพระราชบัญญัติการประเมินราคาทรัพย์สินเพื่อประโยชน์แห่งรัฐ พ.ศ. 2562

สำนักงานที่ดิน จังหวัดขอนแก่น

หน้า 1

โฉนดที่ดินเลขที่	อำเภอ	ตำบล	หน้าสำรวจ	เครื่องหมายที่ดินระบบพิกัดฉาก ยู ที เอ็ม / ศูนย์กำเนิด					เนื้อที่ (ไร่-งาน-ตร.ว.)	ราคาประเมิน (บาท ต่อ ตร.ว.)
				แผนที่ภูมิประเทศ	ระวาง	แผ่น	มาตราส่วน	เลขที่ดิน		
				5541I	6020	16	1:1000	5	820	

มีผลบังคับใช้ตั้งแต่วันที่ 15 พฤษภาคม พ.ศ.2566

รอบบัญชี พ.ศ. 2566 - 2569

(นางสาวเบญจรัตน์ รัชฎาภมาศ)  
 ชนารักษ์พื้นที่ขอนแก่น ปฏิบัติราชการแทน  
 ประธานกรรมการประเมินราคาทรัพย์สินเพื่อประโยชน์แห่งรัฐ  
 ประจำจังหวัดขอนแก่น



## บัญชีราคาประเมินที่ดิน

ตามพระราชบัญญัติการประเมินราคาทรัพย์สินเพื่อประโยชน์แห่งรัฐ พ.ศ. 2562

สำนักงานที่ดิน จังหวัดขอนแก่น

หน้า 2

โฉนดที่ดินเลขที่	อำเภอ	ตำบล	หน้าสำรวจ	เครื่องหมายที่ดินระบบพิกัดฉาก ยู ที เอ็ม / ศูนย์กำเนิด					เนื้อที่ (ไร่-งาน-ตร.ว.)	ราคาประเมิน (บาท ต่อ ตร.ว.)
				แผนที่ภูมิประเทศ	ระวาง	แผ่น	มาตราส่วน	เลขที่ดิน		
				5541I	6214	00	1:4000	56		1,800

มีผลบังคับใช้ตั้งแต่วันที่ 15 พฤษภาคม พ.ศ.2566

รอบบัญชี พ.ศ. 2566 - 2569

(นางสาวเบญจรัตน์ รัชฎามาศ)  
 ชนารักษ์พื้นที่ขอนแก่น ปฏิบัติราชการแทน  
 ประธานกรรมการประเมินราคาทรัพย์สินเพื่อประโยชน์แห่งรัฐ  
 ประจำจังหวัดขอนแก่น

## บัญชีราคาประเมินที่ดิน

ตามพระราชบัญญัติการประเมินราคาทรัพย์สินเพื่อประโยชน์แห่งรัฐ พ.ศ. 2562


สำนักงานที่ดิน จังหวัดขอนแก่น

หน้า 3

โฉนดที่ดินเลขที่	อำเภอ	ตำบล	หน้าสำรวจ	เครื่องหมายที่ดินระบบพิกัดฉาก ยู ที เอ็ม / ศูนย์กำเนิด					เนื้อที่ (ไร่-งาน-ตร.ว.)	ราคาประเมิน (บาท ต่อ ตร.ว.)
				แผนที่ภูมิประเทศ	ระวาง	แผ่น	มาตราส่วน	เลขที่ดิน		
				5541I	6216	00	1:4000	31		6,500

มีผลบังคับใช้ตั้งแต่วันที่ 15 พฤษภาคม พ.ศ.2566

รอบบัญชี พ.ศ. 2566 - 2569

  
 (นางสาวเบญจรัตน์ รัชฎาภมาศ)  
 ธารักษ์พื้นที่ขอนแก่น ปฏิบัติราชการแทน  
 ประธานกรรมการประเมินราคาทรัพย์สินเพื่อประโยชน์แห่งรัฐ  
 ประจำจังหวัดขอนแก่น

## บัญชีราคาประเมินที่ดิน

ตามพระราชบัญญัติการประเมินราคาทรัพย์สินเพื่อประโยชน์แห่งรัฐ พ.ศ. 2562

สำนักงานที่ดิน จังหวัดขอนแก่น

หน้า 4

โฉนดที่ดินเลขที่	อำเภอ	ตำบล	หน้าสำรวจ	เครื่องหมายที่ดินระบบพิกัดฉาก ยู ที เอ็ม / ศูนย์กำเนิด					เนื้อที่ (ไร่-งาน-ตร.ว.)	ราคาประเมิน (บาท ต่อ ตร.ว.)
				แผนที่ภูมิประเทศ	ระวาง	แผ่น	มาตราส่วน	เลขที่ดิน		
				5541I	7620	01	1:1000	16		1,200

มีผลบังคับใช้ตั้งแต่วันที่ 15 พฤษภาคม พ.ศ.2566

รอบบัญชี พ.ศ. 2566 - 2569

(นางสาวเบญจรัตน์ รัชฎามาศ)  
 ชนารักษ์พื้นที่ขอนแก่น ปฏิบัติราชการแทน  
 ประธานกรรมการประเมินราคาทรัพย์สินเพื่อประโยชน์แห่งรัฐ  
 ประจำจังหวัดขอนแก่น