

- กองคลัง
- กองการศึกษาศึกษา
- กองวิชาการและแผนงาน
- กองสวัสดิการสังคม
- กองสาธารณสุข
- สำนักปลัดเทศบาล
- งานบริหารทั่วไป
- งานป้องกัน
- งานการเจ้าหน้าที่
- งานทะเบียนที่ ชก.อ.๑๘๘/ ๓๒๖๖
- งานกิจการสภาเทศบาล
- งานรักษาความสงบเรียบร้อย
- งานรับเรื่องร้องเรียน/ร้องทุกข์

บร. 24 มี.ค. 2565 10:17

สำนักงาน ทต.บ้านเปิด
เลขที่รับ 1995
วันที่ 23 มี.ค. 2565
เวลา 10:08



๒๑ มีนาคม ๒๕๖๕

ที่ว่าการอำเภอเมืองขอนแก่น
ถนนประชาสามัคคี ขก ๔๐๐๐๐

ท้องข่าง ฝ่ายแบบแผนและก่อสร้าง
เลขที่รับ 1๖๐
วันที่ 25 มี.ค. 2565
เวลา 9.50

เรื่อง ขอความร่วมมือประชาสัมพันธ์โครงการ “บอกดิน ๓” (ระยะที่ ๓)

เรียน ผู้บริหารองค์กรปกครองส่วนท้องถิ่น ทุกแห่ง

- สิ่งที่ส่งมาด้วย ๑. สำเนาหนังสือจังหวัดขอนแก่น ด่วนที่สุด ที่ ขก ๐๐๑๘.๑/ว ๕๗๐๓ ลงวันที่ ๒ มีนาคม ๒๕๖๕ จำนวน ๑ ชุด
- ๒. ประกาศอำเภอเมืองขอนแก่น ลงวันที่ ๑๘ มีนาคม ๒๕๖๕ จำนวน ๑ ฉบับ
- ๓. คำสั่งอำเภอเมืองขอนแก่น ที่ ๑๕๕/๒๕๖๕ ลงวันที่ ๑๘ มีนาคม ๒๕๖๕ จำนวน ๑ ฉบับ
- ๔. วิธีการแจ้งข้อมูล “บอกดิน ๓” จำนวน ๑ ชุด

ด้วยอำเภอเมืองขอนแก่น ได้รับแจ้งจากจังหวัดขอนแก่น ว่า กรมการปกครองได้ร่วมกับกรมที่ดินลงนามในบันทึกตกลง เมื่อวันที่ ๓ กุมภาพันธ์ ๒๕๖๕ เพื่อแก้ไขปัญหาที่ทำกินของประชาชน โดยการขับเคลื่อนโครงการ “บอกดิน ๓” (ระยะที่ ๓) ของกรมที่ดิน เพื่อให้ประชาชนแจ้งข้อมูลตำแหน่งที่ดินผ่านทางโทรศัพท์มือถือ Smartphone ทาง Application SmartLands โดยมีวัตถุประสงค์เพื่อนำข้อมูลที่ดินของประชาชนมาบริการจัดการที่ดินให้เป็นไปตามกฎหมาย โดยเริ่มให้ประชาชนแจ้งข้อมูลตำแหน่งที่ดินตั้งแต่เดือนกุมภาพันธ์ ๒๕๖๕ ถึงเดือนมิถุนายน ๒๕๖๕ (ตามสิ่งที่ส่งมาด้วย ๑)

ในการนี้ อำเภอเมืองขอนแก่น ได้กำหนดให้โครงการ “บอกดิน ๓” เป็นวาระระดับอำเภอ ในการแก้ไขปัญหาที่ดิน (ตามสิ่งที่ส่งมาด้วย ๒) พร้อมทั้งได้มอบหมายข้าราชการ พนักงานราชการ ลูกจ้าง ฯลฯ สนับสนุนการทำงานและลงพื้นที่ร่วมกับองค์กรปกครองส่วนท้องถิ่นทุกแห่ง เพื่อบันทึกข้อมูลที่ระบุไว้ และส่งตำแหน่งบริเวณที่ดินพร้อมรายละเอียดข้อมูลในระบบ (ตามสิ่งที่ส่งมาด้วย ๓) ดังนั้น จึงขอแจ้งให้องค์กรปกครองส่วนท้องถิ่นทุกแห่ง ประชาสัมพันธ์และสนับสนุนการดำเนินงานตามโครงการดังกล่าว ให้ประชาชนได้รับทราบโดยทั่วกัน

จึงเรียนมาเพื่อทราบและดำเนินการ

เรื่อง word. คมมกวน ๙
เพื่อไปลงมติ

นางกฤษณา ไชยสอาด
ผู้อำนวยการสำนักงาน

ที่ว่าการปกครองอำเภอ
ฝ่ายอำนวยความสะดวก
โทร ๐ ๔๓๒๔๓ ๓๖๔

ขอแสดงความนับถือ

(นายประจวบ รักแพทย์)
นายอำเภอเมืองขอนแก่น

เรื่อง ขอทราบ
- เรื่องแจ้งผังเมือง
- หนังสือประกาศเขต
เขตป่าชุมชนในพื้นที่
เว็บไซต์ ทต.บ้านเปิด
(นายจเร ชุมดินพิทักษ์)
หัวหน้าฝ่ายแบบแผนและก่อสร้าง
24 มี.ค. 2565

ขอนแก่น : เมืองหัตถกรรมโลกแห่งผ้ามัดหมี่
Khon Kaen : World Craft City for IKat (Mudmee)

นายจักริน อรรถเศรษชัญญ์
ผู้อำนวยการกองช่าง

ด่วนที่สุด

ที่ ขก ๐๐๑๘.๑/ว ๕๓๖๓



ศาลากลางจังหวัดขอนแก่น

ถนนศูนย์ราชการ ขก ๔๐๐๐๐

๒ มีนาคม ๒๕๖๕

เรื่อง การแก้ไขปัญหาที่ดินทำกินของประชาชนโดยขับเคลื่อนโครงการ “บอกดิน ๓”

เรียน นายอำเภอ ทุกอำเภอ

สิ่งที่ส่งมาด้วย สำเนาหนังสือกรมการปกครอง ด่วนที่สุด ที่ มท ๐๓๑๐.๑/ว ๕๒๕๖

ลงวันที่ ๒๘ กุมภาพันธ์ ๒๕๖๕

จำนวน ๑ ฉบับ

ด้วยจังหวัดขอนแก่นได้รับแจ้งจากกรมการปกครองว่า ได้ร่วมกับกรมที่ดินลงนามในบันทึกตกลงเมื่อวันที่ ๓ กุมภาพันธ์ ๒๕๖๕ เพื่อแก้ไขปัญหาที่ดินทำกินของประชาชนโดยการขับเคลื่อนโครงการ “บอกดิน ๓” ของกรมที่ดิน ซึ่งขอบเขตหน้าที่ของกรมการปกครองมีสาระสำคัญคือ (๑) กำหนดให้โครงการ “บอกดิน ๓” เป็นวาระระดับอำเภอ ในการแก้ไขปัญหาที่ดิน (๒) ประชาสัมพันธ์สร้างการรับรู้ให้ประชาชนในวงกว้าง (๓) จัดประชุมชี้แจงแผนงานและวิธีการดำเนินงานให้แก่กลไกในระดับพื้นที่ (๔) มอบหมายเจ้าหน้าที่เพื่อสร้างการรับรู้ในระดับตำบล หมู่บ้าน และชุมชน และ (๕) มอบหมายเจ้าหน้าที่เพื่อสนับสนุนการทำงานและลงพื้นที่ร่วมกับกำนัน ผู้ใหญ่บ้าน องค์กรปกครองส่วนท้องถิ่นและประชาชน เพื่อการบันทึกข้อมูลและตำแหน่งที่ดิน

เพื่อให้ขอบเขตหน้าที่ของกรมการปกครองสำเร็จลุล่วงตามวัตถุประสงค์ของบันทึกข้อตกลงดังกล่าว จึงขอให้อำเภอดำเนินการ ดังนี้

๑. กำหนดให้โครงการ “บอกดิน ๓” เป็นวาระระดับอำเภอ ในการแก้ไขปัญหาที่ดิน
๒. ประชาสัมพันธ์สร้างการรับรู้ให้ประชาชนในวงกว้าง เช่น หอกระจายข่าวของหมู่บ้าน การประชุมชมรมหมู่บ้าน การประชุมประจำเดือนของอำเภอ การประชุมคณะกรรมการหมู่บ้าน / คณะกรรมการชุมชน กลุ่ม LINE หรือ Facebook ของอำเภอ เป็นต้น
๓. ให้นายอำเภอจัดประชุมชี้แจงแผนงานและวิธีการดำเนินงานให้แก่กำนัน ผู้ใหญ่บ้าน ฯลฯ และชี้แจงในที่ประชุมหัวหน้าส่วนราชการระดับอำเภอ และที่ประชุมขององค์กรปกครองส่วนท้องถิ่นในพื้นที่
๔. มอบหมายปลัดอำเภอผู้ประสานงานประจำตำบล ชุดปฏิบัติการประจำตำบล นำเรื่องแจ้งที่ประชุมในระดับตำบล เพื่อสร้างการรับรู้ในระดับตำบล หมู่บ้าน และชุมชน เพื่อให้ประชาชนรับรู้อย่างกว้างขวาง
๕. มอบหมายข้าราชการ พนักงานราชการ ลูกจ้าง สมาชิก อส. และเจ้าหน้าที่ของอำเภอ สนับสนุนการทำงานและลงพื้นที่ร่วมกับ กำนัน ผู้ใหญ่บ้าน ฯลฯ องค์กรปกครองส่วนท้องถิ่น และประชาชน เพื่อบันทึกข้อมูลที่ระบุไว้ และส่งตำแหน่งบริเวณที่ดินพร้อมรายละเอียดข้อมูลในระบบ ทั้งนี้ สามารถประสานข้อมูลเพิ่มเติมได้ที่สำนักงานที่ดินท้องที่/สาขา รายละเอียดปรากฏตามสิ่งที่ส่งมาด้วย (สามารถดาวน์โหลดได้ที่ www.kkdopa.go.th)

จึงเรียนมาเพื่อพิจารณาดำเนินการ

ขอแสดงความนับถือ

(นายจารึก เหล่าประเสริฐ)

รองผู้ว่าราชการจังหวัด ปฏิบัติราชการแทน

ผู้ว่าราชการจังหวัดขอนแก่น


ที่ทำการปกครองจังหวัด

กลุ่มงานปกครอง (งานบริหารการปกครองท้องที่)

โทร./โทรสาร ๐๔๓-๒๓๖๑๔๘, ๐๔๓-๒๓๖๕๐๗

ด่วนที่สุด

ที่ ทอ ๐๓๑๐.๑/ว ๕๒๙๖

 ร่องผู้ว่าราชการจังหวัดขอนแก่น เลขที่ ๓๕๐ - ๒ มี.ค. ๒๕๖๕	ที่ทำการปกครองจังหวัดขอนแก่น รับที่ ๕๔๒ วันที่ ๒ มี.ค. ๒๕๖๕ เวลา กรมการปกครอง ถนนอัษฎางค์ กทม. ๑๐๖๐๐
--	---

๒๕ กุมภาพันธ์ ๒๕๖๕

ปลัดจังหวัดขอนแก่น รับผิดชอบ วันที่ - ๒ มี.ค. ๒๕๖๕ เวลา ๑๒.๓๐ น.

เรื่อง การแก้ไขปัญหาที่ดินทำกินของประชาชนโดยขับเคลื่อนโครงการ "บอกดิน ๓"
 เรียน ผู้ว่าราชการจังหวัด ทุกจังหวัด

สิ่งที่ส่งมาด้วย สำเนาบันทึกข้อตกลงว่าด้วยความร่วมมือในการแก้ไขปัญหาที่ดินทำกินของประชาชน
 โดยขับเคลื่อนโครงการ "บอกดิน ๓" ระหว่างกรมการปกครองกับกรมที่ดิน จำนวน ๑ ฉบับ


ด้วยกรมการปกครองและกรมที่ดินได้ร่วมลงนามในบันทึกข้อตกลง เมื่อวันที่ ๓ กุมภาพันธ์ ๒๕๖๕ เพื่อแก้ไขปัญหาที่ดินทำกินของประชาชนโดยการขับเคลื่อนโครงการ "บอกดิน ๓" ของกรมที่ดิน ซึ่งขอบเขตหน้าที่ของกรมการปกครองมีสาระสำคัญคือ (๑) กำหนดให้โครงการ "บอกดิน ๓" เป็นวาระระดับอำเภอ ในการแก้ไขปัญหาที่ดิน (๒) ประชาสัมพันธ์สร้างการรับรู้ให้ประชาชนในวงกว้าง (๓) จัดประชุมชี้แจงแผนงาน และวิธีการดำเนินงานให้แก่กลไกในระดับพื้นที่ (๔) มอบหมายเจ้าหน้าที่เพื่อสร้างการรับรู้ในระดับตำบล หมู่บ้าน และชุมชน และ (๕) มอบหมายเจ้าหน้าที่เพื่อสนับสนุนการทำงานและลงพื้นที่ร่วมกับกำนัน ผู้ใหญ่บ้าน องค์กรปกครองส่วนท้องถิ่นและประชาชน เพื่อการบันทึกข้อมูลและส่งตำแหน่งที่ดิน

กรมการปกครองพิจารณาแล้ว เพื่อให้ขอบเขตหน้าที่ของกรมการปกครองสำเร็จลุล่วงตามวัตถุประสงค์ของบันทึกข้อตกลงดังกล่าว กรมการปกครองจึงขอให้จังหวัดแจ้งอำเภอดำเนินการ ดังนี้

๑. กำหนดให้โครงการ "บอกดิน ๓" เป็นวาระระดับอำเภอ ในการแก้ไขปัญหาที่ดิน
๒. ให้ที่ทำการปกครองอำเภอประชาสัมพันธ์สร้างการรับรู้ให้ประชาชนในวงกว้าง เช่น หอกระจายข่าวของหมู่บ้าน การประชาคมหมู่บ้าน การประชุมประจำเดือนของอำเภอ การประชุมคณะกรรมการหมู่บ้าน / คณะกรรมการชุมชน กลุ่ม LINE หรือ Facebook ของอำเภอ เป็นต้น
๓. ให้นายอำเภอจัดประชุมชี้แจงแผนงานและวิธีการดำเนินงานให้แก่กำนัน ผู้ใหญ่บ้าน ฯลฯ และชี้แจงในที่ประชุมหัวหน้าส่วนราชการระดับอำเภอ และที่ประชุมขององค์กรปกครองส่วนท้องถิ่นในพื้นที่
๔. มอบหมายปลัดอำเภอผู้ประสานงานประจำตำบล ชุดปฏิบัติการประจำตำบล นำเรื่องแจ้งที่ประชุมในระดับตำบล เพื่อสร้างการรับรู้ในระดับตำบล หมู่บ้าน และชุมชน เพื่อให้ประชาชนรับรู้อย่างกว้างขวาง
๕. มอบหมายข้าราชการ พนักงานราชการ ลูกจ้าง สมาชิก อส. และเจ้าหน้าที่ของอำเภอ สนับสนุนการทำงานและลงพื้นที่ร่วมกับ กำนัน ผู้ใหญ่บ้าน ฯลฯ องค์กรปกครองส่วนท้องถิ่น และประชาชน เพื่อบันทึกข้อมูลที่ระบุไว้ และส่งตำแหน่งบริเวณที่ดินพร้อมรายละเอียดข้อมูลในระบบ ทั้งนี้ สามารถประสานข้อมูลเพิ่มเติมได้ที่สำนักงานที่ดินท้องที่/สาขา รายละเอียดปรากฏตามสิ่งที่ส่งมาด้วย

จึงเรียนมาเพื่อโปรดพิจารณาดำเนินการ

ขอแสดงความนับถือ


 (นายธนาคม จงจรรย์)
 อธิบดีกรมการปกครอง

สำนักบริหารการปกครองท้องที่
 ส่วนระบบการปกครองท้องที่
 โทร. ๐-๒๖๒๙-๘๓๐๘ - ๑๔ ต่อ ๓๐๖
 โทรสาร ๐-๒๖๒๙-๘๓๐๘



บันทึกข้อตกลง

ว่าด้วยความร่วมมือในการแก้ไขปัญหาที่ดินทำกินของประชาชนโดยขับเคลื่อนโครงการ “บอกดิน 3”

ระหว่าง

กรมการปกครอง กับ กรมที่ดิน

.....

ที่ดินเป็นปัจจัยพื้นฐานที่สำคัญยิ่งในการวางแผนและการพัฒนาความเจริญก้าวหน้าทางเศรษฐกิจและสังคมของประเทศ หลังจากประเทศไทยได้ประกาศใช้ยุทธศาสตร์ชาติ ๒๐ ปี (พ.ศ. ๒๕๖๑ - ๒๕๘๐) ซึ่งจะต้องนำไปสู่การปฏิบัติเพื่อให้ประเทศไทยบรรลุวิสัยทัศน์ “ประเทศไทยมีความมั่นคง มั่งคั่ง ยั่งยืนเป็นประเทศพัฒนาแล้ว ด้วยการพัฒนาตามหลักการปรัชญาของเศรษฐกิจพอเพียง” ประกอบกับประเด็นยุทธศาสตร์ชาติที่ ๔ ด้านการสร้างโอกาสและความเสมอภาคทางสังคม ซึ่งมีประเด็นหลักด้านการลดความเหลื่อมล้ำสร้างความเป็นธรรมในทุกมิติ โดยการกระจายการถือครองที่ดินและการเข้าถึงทรัพยากร เพื่อให้ประชาชนอยู่ดีมีสุข ที่ผ่านมามีกรมที่ดินได้ดำเนินการกระจายการถือครองที่ดินโดยการออกหนังสือแสดงสิทธิในที่ดินให้กับประชาชนไปแล้วจำนวน ๓๘ ล้านแปลง เนื้อที่ ๑๒๖ ล้านไร่ ยังคงเหลือที่ดินที่ยังไม่ได้ออกหนังสือแสดงสิทธิในที่ดินซึ่งอยู่กระจัดกระจายทั่วประเทศเป็นจำนวนมาก กรมที่ดินจึงได้จัดทำโครงการ “บอกดิน” เพื่อให้ประชาชนมีส่วนร่วมในการจัดการที่ดินของตนเอง โดยสามารถแจ้งตำแหน่งที่ดินที่ยังไม่ได้ออกโฉนดที่ดินผ่านโทรศัพท์มือถือ Smartphone ทาง Application SmartLands หัวข้อ “บอกดิน” โดยในปีงบประมาณ พ.ศ. ๒๕๖๓ มีประชาชนแจ้งตำแหน่งที่ดินจำนวน ๑๑,๘๙๙ ราย และในปีงบประมาณ พ.ศ. ๒๕๖๔ โครงการ “บอกดิน 2” มีประชาชนแจ้งตำแหน่งที่ดินจำนวน ๔๔๗,๓๐๖ ราย แต่ยังมีประชาชนที่ไม่มีโทรศัพท์มือถือ Smartphone อีกเป็นจำนวนมากที่ยังไม่ได้แจ้งตำแหน่งที่ดินเข้ามาในระบบ

กรมการปกครองเป็นหน่วยงานที่มีบทบาทสำคัญในการบริหารราชการในระดับพื้นที่ที่มีความเข้มแข็ง มีเครือข่ายการทำงานในพื้นที่แบบบูรณาการ เพื่อนำบัดทุกข์ บำรุงสุขให้แก่ประชาชน โดยมีนายอำเภอเป็นผู้นำการขับเคลื่อนการบริหารราชการส่วนภูมิภาคที่สำคัญของประชาชน พระราชบัญญัติลักษณะปกครองท้องที่ พระพุทธศักราช ๒๔๕๗ และพระราชบัญญัติระเบียบบริหารราชการแผ่นดิน พ.ศ. ๒๕๓๔ ได้กำหนดบทบาทหน้าที่ของนายอำเภอ กำนัน ผู้ใหญ่บ้าน และฝ่ายปกครอง ในด้านการประสานหรืออำนวยความสะดวกแก่ราษฎรในพื้นที่ในการติดต่อหรือรับบริการกับส่วนราชการ หน่วยงานของรัฐ หรือองค์กรปกครองส่วนท้องถิ่น รวมถึงรับฟังปัญหาและนำความเดือดร้อน ทุกข์สุขและความต้องการที่จำเป็นของราษฎรมาแจ้งต่อส่วนราชการเพื่อให้การช่วยเหลือ อีกทั้งยังมีบทบาทสำคัญในการสนับสนุน ส่งเสริม และอำนวยความสะดวกในการปฏิบัติหน้าที่หรือการให้บริการของส่วนราชการ หน่วยงานของรัฐ หรือองค์กรปกครองส่วนท้องถิ่น นอกจากนี้ นายอำเภอยังมีหน้าที่ร่วมกับองค์กรปกครองส่วนท้องถิ่นในการดูแลรักษาและคุ้มครองป้องกันที่ดินอันเป็นสาธารณสมบัติของแผ่นดินที่ประชาชนใช้ประโยชน์ร่วมกัน และสิ่งซึ่งเป็นสาธารณประโยชน์อันอันอยู่ในเขตอำเภอด้วย

/นบ...

ในปีงบประมาณ พ.ศ. ๒๕๖๕ กรมที่ดินได้จัดทำโครงการ “บอกดิน 3” ขึ้น เพื่อแก้ไขปัญหาที่ดินทำกินให้ประชาชน โดยได้เล็งเห็นความสำคัญของบทบาทนายอำเภอในระดับพื้นที่ ซึ่งสามารถให้การแก้ไขปัญหาความเดือดร้อนของประชาชนในเรื่องที่ดินทำกินเป็นไปได้อย่างมีประสิทธิภาพ จึงขอความร่วมมือกรมการปกครอง สนับสนุนการดำเนินการตามโครงการ “บอกดิน 3” โดยทั้งสองฝ่ายได้ร่วมกันจัดทำบันทึกข้อตกลงว่าด้วยความร่วมมือในการแก้ไขปัญหาที่ดินทำกินของประชาชนโดยขับเคลื่อนโครงการ “บอกดิน 3” ดังนี้

บันทึกข้อตกลงฉบับนี้ทำขึ้น ณ กรมที่ดิน เมื่อวันที่ ๓ กุมภาพันธ์ พ.ศ. ๒๕๖๕ ระหว่างกรมการปกครอง ตั้งอยู่ที่ ถนนอัษฎางค์ แขวงวัดราชบพิธ เขตพระนคร กรุงเทพมหานคร ๑๐๒๐๐ โดย นายธนาคม จงจิระ ตำแหน่ง อธิบดีกรมการปกครอง กับ กรมที่ดิน ตั้งอยู่ที่ ศูนย์ราชการเฉลิมพระเกียรติ ๘๐ พรรษา อาคารรัฐประศาสนภักดี ถนนแจ้งวัฒนะ แขวงทุ่งสองห้อง เขตหลักสี่ กรุงเทพมหานคร ๑๐๒๑๐ โดย นายนิสิต จันทร์สมวงศ์ ตำแหน่ง อธิบดีกรมที่ดิน

ข้อ ๑ วัตถุประสงค์

เพื่อเป็นการยืนยันว่าทั้งสองฝ่ายจะให้ความร่วมมือในการแก้ไขปัญหาที่ดินทำกินของประชาชน โดยการขับเคลื่อนโครงการ “บอกดิน 3” ของกรมที่ดิน อันจะเป็นการสร้างภาพลักษณ์ที่ดีต่อภารกิจบำบัดทุกข์ บำรุงสุขของกระทรวงมหาดไทย โดยถือประโยชน์ต่อประชาชนและทางราชการร่วมกัน

ข้อ ๒ ขอบเขตหน้าที่ของกรมการปกครอง

- ๑) กำหนดให้โครงการ “บอกดิน 3” เป็นวาระระดับอำเภอ ในการแก้ไขปัญหาที่ดิน
- ๒) ที่ทำการปกครองอำเภอ ประชาสัมพันธ์สร้างการรับรู้ให้ประชาชนในวงกว้าง เช่น หอกระจายข่าวของหมู่บ้าน การประชุมหมู่บ้าน การประชุมประจำเดือนของอำเภอ การประชุมคณะกรรมการหมู่บ้าน คณะกรรมการชุมชน กลุ่ม LINE ของอำเภอ Facebook ของอำเภอ เป็นต้น
- ๓) ให้นายอำเภอจัดประชุมชี้แจงแผนงานและวิธีการดำเนินงานให้แก่ กำนัน ผู้ใหญ่บ้าน ฯลฯ และชี้แจงในที่ประชุมหัวหน้าส่วนราชการระดับอำเภอ และที่ประชุมขององค์กรปกครองส่วนท้องถิ่นในพื้นที่
- ๔) มอบหมายปลัดอำเภอผู้ประสานงานประจำตำบล ชุดปฏิบัติการประจำตำบลนำเรื่องแจ้งที่ประชุมในระดับตำบล เพื่อสร้างการรับรู้ในระดับตำบล หมู่บ้าน และชุมชน เพื่อให้ประชาชนรับรู้อย่างกว้างขวาง
- ๕) มอบหมายข้าราชการ พนักงานราชการ ลูกจ้าง สมาชิก อส. และเจ้าหน้าที่ของอำเภอ สนับสนุนการทำงานและลงพื้นที่ร่วมกับ กำนัน ผู้ใหญ่บ้าน ฯลฯ องค์กรปกครองส่วนท้องถิ่น และประชาชน เพื่อบันทึกข้อมูลที่ระบุไว้ และส่งตำแหน่งภายในแปลงที่ดินพร้อมรายละเอียดข้อมูลในระบบ

ข้อ ๓ ขอบเขตหน้าที่ของกรมที่ดิน

- ๑) จัดทำ และ ควบคุม ดูแล Application “บอกดิน 3” เพื่อรับข้อมูลที่ดินจากประชาชน หรือภาคส่วนอื่นด้วย ซึ่งต้องสามารถใช้งานได้ทั้งโทรศัพท์มือถือที่มีระบบปฏิบัติการ IOS และ Android โดยไม่เสียค่าใช้จ่ายในการสนทนา ส่งรูป หรือ ส่งข้อความ แบบไม่จำกัดผู้เข้าใช้บริการ ซึ่งโครงการ “บอกดิน 3” จะเปิดให้ประชาชนแจ้งข้อมูลตำแหน่งที่ดินระหว่างเดือนกุมภาพันธ์ ถึง มิถุนายน พ.ศ. ๒๕๖๕

๒) สำนักงานที่ดินจังหวัด สำนักงานที่ดินจังหวัดสาขา สำนักงานที่ดินส่วนแยก จะทำการให้ความรู้กับข้าราชการ พนักงานราชการ ลูกจ้าง เจ้าหน้าที่ของอำเภอ กำนัน ผู้ใหญ่บ้าน ฯลฯ และองค์กรปกครองส่วนท้องถิ่น ที่มีส่วนร่วมในโครงการ "บอกดิน 3" ให้เข้าใจวัตถุประสงค์ แผนงาน วิธีการในการทำงาน และประสานงาน สนับสนุนการทำงานของอำเภอโดยตลอด ให้เป็นไปด้วยความเรียบร้อย

๓) สำนักงานที่ดินจังหวัด สำนักงานที่ดินจังหวัดสาขา สำนักงานที่ดินส่วนแยก ร่วมกับที่ทำการปกครองอำเภอ ประชาสัมพันธ์โครงการ "บอกดิน 3" ให้ประชาชนทราบและเข้าใจถึงวิธีการใช้งาน และประโยชน์ที่จะได้รับจากการเข้าร่วมโครงการฯ ตลอดระยะเวลาการดำเนินโครงการ

๔) นำตำแหน่งที่ดินที่ประชาชนแจ้งตำแหน่งที่ดินไว้ใน "บอกดิน 3" มาเป็นข้อมูลให้ภาครัฐสามารถจัดทำแผนงาน/โครงการตามนโยบายของรัฐบาล เพื่อตอบสนองความต้องการของประชาชนได้อย่างเหมาะสม เช่น ที่ดินของประชาชนอยู่ในเขตที่ดินของรัฐ ก็จะดำเนินการส่งข้อมูลให้ส่วนราชการที่เกี่ยวข้องนำไปบริหารจัดการเกี่ยวกับสิทธิการใช้ประโยชน์ในที่ดินของรัฐตามแนวทางของคณะกรรมการนโยบายที่ดินแห่งชาติ (คทช.) หากที่ดินของประชาชนอยู่นอกเขตที่ดินของรัฐ ก็จะนำข้อมูลไปบริหารจัดการ จัดทำแผนงาน/โครงการเพื่อพิจารณาดำเนินการออกหนังสือแสดงสิทธิในที่ดินให้แก่ประชาชนต่อไป เป็นต้น

ข้อ ๔ ระยะเวลาความร่วมมือ การเปลี่ยนแปลงแก้ไขเพิ่มเติม และการยกเลิก

บันทึกข้อตกลงนี้ ให้มีผลผูกพันนับตั้งแต่วันที่ลงนามจนถึงวันที่สิ้นสุดการรับแจ้งตำแหน่งที่ดินตามโครงการ "บอกดิน 3" และอาจเปลี่ยนแปลงแก้ไขเพิ่มเติมได้โดยความตกลงกันเป็นลายลักษณ์อักษรของทั้งสองฝ่าย

การเปลี่ยนแปลง แก้ไข เพิ่มเติมบันทึกข้อตกลงฉบับนี้ ให้กระทำโดยความเห็นชอบร่วมกันและให้ทำเป็นบันทึกข้อตกลงเพิ่มเติมแนบท้ายบันทึกข้อตกลงนี้ และให้ถือเป็นส่วนหนึ่งของบันทึกข้อตกลงนี้

หากฝ่ายใดมีความประสงค์ที่จะขอยกเลิกบันทึกข้อตกลงฉบับนี้ สามารถกระทำได้โดยแจ้งเหตุผลเป็นลายลักษณ์อักษรให้อีกฝ่ายหนึ่งทราบล่วงหน้าไม่น้อยกว่า ๓๐ วัน ทั้งนี้ ต้องไม่ส่งผลกระทบต่อกิจกรรมที่ดำเนินการไปก่อนล่วงหน้าวันที่บอกยกเลิกของทั้งสองหน่วยงาน ซึ่งยังคงต้องดำเนินการในเรื่องที่ผูกพันหรือค้างไว้ให้แล้วเสร็จ

บันทึกข้อตกลงนี้ทำขึ้นเป็นสองฉบับ มีข้อความถูกต้องตรงกัน ทั้งสองฝ่ายได้อ่านและเข้าใจข้อความโดยละเอียดตลอดแล้ว เห็นว่าถูกต้องตรงตามเจตนารมณ์ทุกประการ จึงได้ลงลายมือชื่อไว้เป็นสำคัญต่อหน้าพยาน และแต่ละฝ่ายต่างยึดถือไว้ฝ่ายละหนึ่งฉบับ

ลงชื่อ.....

(นายธนากร จงจิระ)

อธิบดีกรมการปกครอง

ลงชื่อ.....

(นายนิสิต จันทร์สมวงศ์)

อธิบดีกรมที่ดิน

ลงชื่อ ร้อยตำรวจโท..... พยาน

(ภพชนก ชลาบุรณะ)

รองอธิบดีกรมการปกครอง

ลงชื่อ..... พยาน

(นายเปลี่ยน แก้วฤทธิ์)

รองอธิบดีกรมที่ดิน




บัตรบอกดิน



<https://bokdin3.dol.go.th/>

โครงการ "บอกดิน 3" ในปี พ.ศ. 2565 คือ การรับแจ้งข้อมูลตำแหน่งที่ดินทุกประเภทที่ยังไม่มีโฉนดที่ดิน ซึ่งมุ่งเน้นการให้บริการในรูปแบบการมีส่วนร่วมของทุกภาคส่วน โดยการนำข้อมูลที่ได้ตรวจสอบเบื้องต้นแล้วไปใช้สำหรับการจัดทำแผนงานด้านการบริหารจัดการที่ดินของรัฐบาล เพื่อให้ประชาชนสามารถเข้าถึงสิทธิในที่ดินได้อย่างถูกต้องตามกฎหมายที่เกี่ยวข้อง

พ.ศ. ๒๕๖๕
กรมส่งเสริมการค้าระหว่างประเทศ
พ.ร.บ. ส่งเสริมการค้าระหว่างประเทศ พ.ศ. ๒๕๖๕



บัตรบอกดิน



<https://bokdin3.dol.go.th/>


รับแจ้งข้อมูล 1 กุมภาพันธ์ - 30 มิถุนายน 2565
การใช้ "บอกดิน 3"

เมื่อผู้ใช้บริการอยู่ ณ ตำแหน่งที่ดินที่ยังแจ้ง
สามารถเลือกช่องทางทางการให้บริการ ดังนี้

ช่องทางที่ 1 Scan QR Code หรือ
ช่องทางที่ 2 ผ่าน Link

<https://bokdin3.dol.go.th> หรือ
ช่องทางที่ 3 เลือกใช้ "บอกดิน" ใน SmartLands

พ.ศ. ๒๕๖๕
กรมส่งเสริมการค้าระหว่างประเทศ
พ.ร.บ. ส่งเสริมการค้าระหว่างประเทศ พ.ศ. ๒๕๖๕




บัตรบอกดิน



<https://bokdin3.dol.go.th/>

โครงการ "บอกดิน 3" ในปี พ.ศ. 2565 คือ การรับแจ้งข้อมูลตำแหน่งที่ดินทุกประเภทที่ยังไม่มีโฉนดที่ดิน ซึ่งมุ่งเน้นการให้บริการในรูปแบบการมีส่วนร่วมของทุกภาคส่วน โดยการนำข้อมูลที่ได้ตรวจสอบเบื้องต้นแล้วไปใช้สำหรับการจัดทำแผนงานด้านการบริหารจัดการที่ดินของรัฐบาล เพื่อให้ประชาชนสามารถเข้าถึงสิทธิในที่ดินได้อย่างถูกต้องตามกฎหมายที่เกี่ยวข้อง

พ.ศ. ๒๕๖๕
กรมส่งเสริมการค้าระหว่างประเทศ
พ.ร.บ. ส่งเสริมการค้าระหว่างประเทศ พ.ศ. ๒๕๖๕



บัตรบอกดิน



<https://bokdin3.dol.go.th/>

รับแจ้งข้อมูล 1 กุมภาพันธ์ - 30 มิถุนายน 2565
การใช้ "บอกดิน 3"

เมื่อผู้ใช้บริการอยู่ ณ ตำแหน่งที่ดินที่ยังแจ้ง
สามารถเลือกช่องทางทางการให้บริการ ดังนี้

ช่องทางที่ 1 Scan QR Code หรือ
ช่องทางที่ 2 ผ่าน Link

<https://bokdin3.dol.go.th> หรือ
ช่องทางที่ 3 เลือกใช้ "บอกดิน" ใน SmartLands

พ.ศ. ๒๕๖๕
กรมส่งเสริมการค้าระหว่างประเทศ
พ.ร.บ. ส่งเสริมการค้าระหว่างประเทศ พ.ศ. ๒๕๖๕

วิธีแจ้งข้อมูล บอกดิน 3

โครงการ "บอกดิน 3" ในปี พ.ศ. 2565 คือ การรับแจ้งข้อมูลตำแหน่งที่ดินทุกประเภทที่ยังไม่มีโฉนดที่ดิน ซึ่งมุ่งเน้นการให้บริการในรูปแบบการมีส่วนร่วมของทุกภาคส่วน โดยการนำข้อมูลที่ได้ตรวจสอบเบื้องต้นแล้ว ไปใช้สำหรับการจัดทำแผนงานด้านการบริหารจัดการที่ดินของรัฐบาล เพื่อให้ประชาชนสามารถเข้าถึงสิทธิในที่ดินได้อย่างถูกต้องตามกฎหมายที่เกี่ยวข้อง โดยทำตามขั้นตอน ดังนี้

1. ยื่นกลางแปลงที่ดินของทำนประมาณ 1 ไร่

2. สแกน QR CODE



หรือเข้า WEBSITE
<https://bokdin3.dol.go.th>

3. กดปุ่ม **ขอแจ้งพื้นที่**
เพื่อแจ้งพิกัดตำแหน่งที่ดินของทำน

จะมีเลขพิกัดปรากฏได้ปุ่ม (ต้องอนุญาตให้เข้าถึงตำแหน่งด้วย)

4. กรอกข้อมูลของผู้แจ้ง และกดปุ่ม **แจ้ง**

ได้รับข้อความรับข้อมูล จะแจ้งผลให้ทราบ คือ การส่งสมบูรณ์
ต้องการแจ้งเพิ่มเติมให้ปิดก่อนแล้วเริ่มทำข้อ 1 ใหม่

ข้อสังเกต การแจ้งข้อมูลอันเป็นเท็จ มีความผิดตามพ.ร.บ. ว่าด้วยการ
กระทำความผิดเกี่ยวกับคอมพิวเตอร์ พ.ศ. 2560
สำนักงานมาตรฐานการออกหนังสือสำคัญ กรมที่ดิน
โทร 0-2503-3812 , 0-2503-3394

วิธีแจ้งข้อมูล บอกดิน 3

โครงการ "บอกดิน 3" ในปี พ.ศ. 2565 คือ การรับแจ้งข้อมูลตำแหน่งที่ดินทุกประเภทที่ยังไม่มีโฉนดที่ดิน ซึ่งมุ่งเน้นการให้บริการในรูปแบบการมีส่วนร่วมของทุกภาคส่วน โดยการนำข้อมูลที่ได้ตรวจสอบเบื้องต้นแล้ว ไปใช้สำหรับการจัดทำแผนงานด้านการบริหารจัดการที่ดินของรัฐบาล เพื่อให้ประชาชนสามารถเข้าถึงสิทธิในที่ดินได้อย่างถูกต้องตามกฎหมายที่เกี่ยวข้อง โดยทำตามขั้นตอน ดังนี้

1. ยื่นกลางแปลงที่ดินของทำนประมาณ 1 ไร่

2. สแกน QR CODE



หรือเข้า WEBSITE
<https://bokdin3.dol.go.th>

3. กดปุ่ม **ขอแจ้งพื้นที่**
เพื่อแจ้งพิกัดตำแหน่งที่ดินของทำน

จะมีเลขพิกัดปรากฏได้ปุ่ม (ต้องอนุญาตให้เข้าถึงตำแหน่งด้วย)

4. กรอกข้อมูลของผู้แจ้ง และกดปุ่ม **แจ้ง**

ได้รับข้อความรับข้อมูล จะแจ้งผลให้ทราบ คือ การส่งสมบูรณ์
ต้องการแจ้งเพิ่มเติมให้ปิดก่อนแล้วเริ่มทำข้อ 1 ใหม่

ข้อสังเกต การแจ้งข้อมูลอันเป็นเท็จ มีความผิดตามพ.ร.บ. ว่าด้วยการ
กระทำความผิดเกี่ยวกับคอมพิวเตอร์ พ.ศ. 2560
สำนักงานมาตรฐานการออกหนังสือสำคัญ กรมที่ดิน
โทร 0-2503-3812 , 0-2503-3394

วิธีแจ้งข้อมูล บอกดิน 3

โครงการ "บอกดิน 3" ในปี พ.ศ. 2565 คือ การรับแจ้งข้อมูลตำแหน่งที่ดินทุกประเภทที่ยังไม่มีโฉนดที่ดิน ซึ่งมุ่งเน้นการให้บริการในรูปแบบการมีส่วนร่วมของทุกภาคส่วน โดยการนำข้อมูลที่ได้ตรวจสอบเบื้องต้นแล้ว ไปใช้สำหรับการจัดทำแผนงานด้านการบริหารจัดการที่ดินของรัฐบาล เพื่อให้ประชาชนสามารถเข้าถึงสิทธิในที่ดินได้อย่างถูกต้องตามกฎหมายที่เกี่ยวข้อง โดยทำตามขั้นตอน ดังนี้

1. ยื่นกลางแปลงที่ดินของทำนประมาณ 1 ไร่

2. สแกน QR CODE



หรือเข้า WEBSITE
<https://bokdin3.dol.go.th>

3. กดปุ่ม **ขอแจ้งพื้นที่**
เพื่อแจ้งพิกัดตำแหน่งที่ดินของทำน

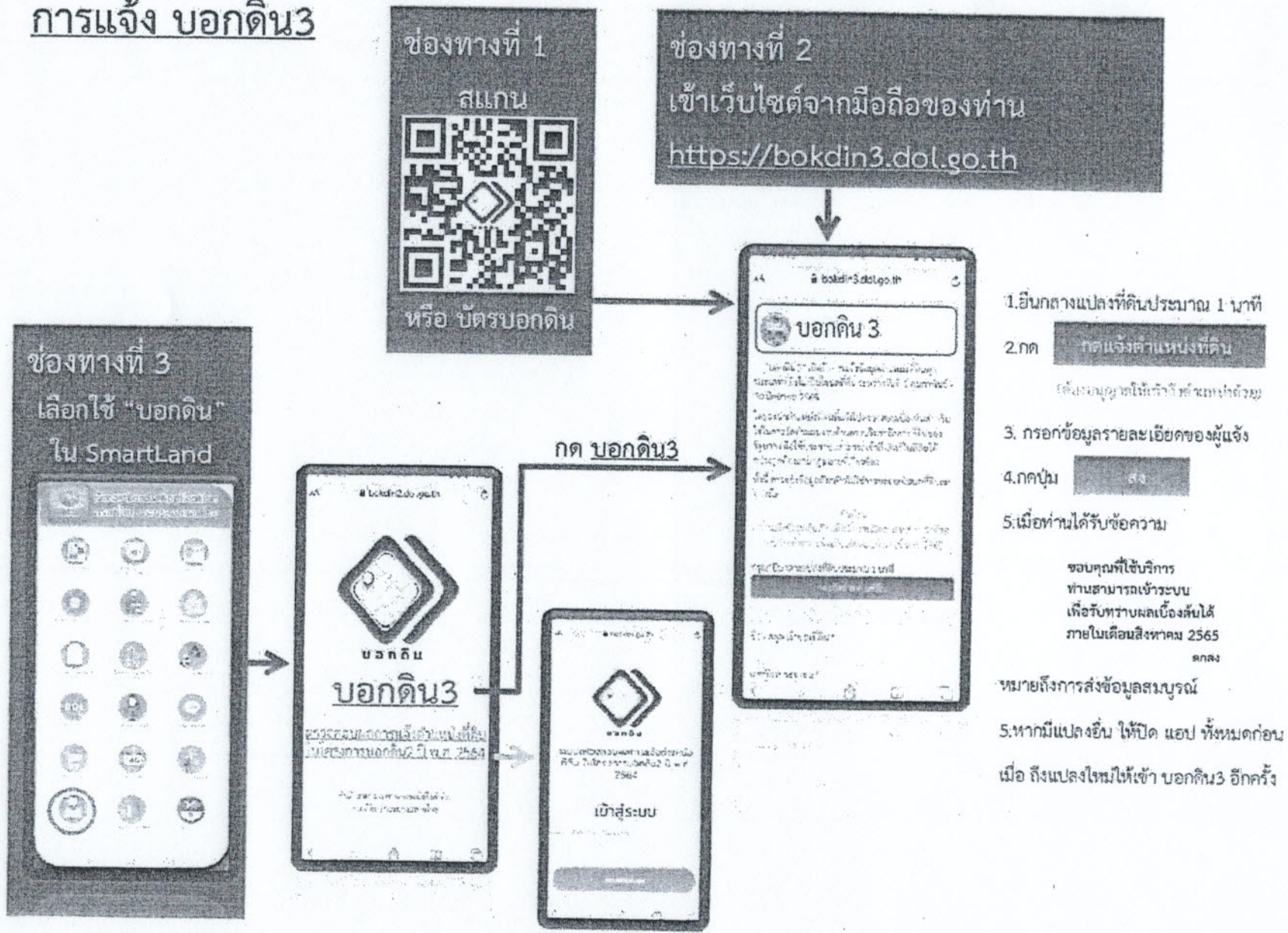
จะมีเลขพิกัดปรากฏได้ปุ่ม (ต้องอนุญาตให้เข้าถึงตำแหน่งด้วย)

4. กรอกข้อมูลของผู้แจ้ง และกดปุ่ม **แจ้ง**

ได้รับข้อความรับข้อมูล จะแจ้งผลให้ทราบ คือ การส่งสมบูรณ์
ต้องการแจ้งเพิ่มเติมให้ปิดก่อนแล้วเริ่มทำข้อ 1 ใหม่

ข้อสังเกต การแจ้งข้อมูลอันเป็นเท็จ มีความผิดตามพ.ร.บ. ว่าด้วยการ
กระทำความผิดเกี่ยวกับคอมพิวเตอร์ พ.ศ. 2560
สำนักงานมาตรฐานการออกหนังสือสำคัญ กรมที่ดิน
โทร 0-2503-3812 , 0-2503-3394

การแจ้ง บอกดิน3





ประกาศอำเภอเมืองขอนแก่น

เรื่อง กำหนดให้โครงการ “บอกดิน ๓” เป็นวาระอำเภอเมืองขอนแก่น

ด้วยกรมการปกครองได้ร่วมกับกรมที่ดิน ลงนามในบันทึกตกลง เมื่อวันที่ ๓ กุมภาพันธ์ ๒๕๖๕ เพื่อแก้ไขปัญหาที่ดินทำกินของประชาชนตามโครงการ “บอกดิน ๓” ในการนี้ อำเภอเมืองขอนแก่น จึงขอประกาศเจตนารมณ์ที่จะมุ่งมั่น ส่งเสริม สนับสนุนการแก้ไขปัญหาที่ดินทำกินของประชาชน โดยการขับเคลื่อนโครงการ “บอกดิน ๓” ของกรมที่ดิน พร้อมกับใช้กลไกของรัฐผลักดันให้เกิดการขับเคลื่อน การดำเนินงานไปพร้อมกันอย่างเป็นระบบและมีประสิทธิภาพ เพื่อประชาสัมพันธ์สร้างการรับรู้ให้กับ ประชาชนในวงกว้าง และสนับสนุนการบันทึกข้อมูลตำแหน่งภายในแปลงที่ดินพร้อมรายละเอียดข้อมูล ในระบบตามโครงการ “บอกดิน ๓” อันที่จะสามารถทำให้การแก้ไขปัญหาความเดือดร้อนของประชาชน ในเรื่องที่ดินทำกินเป็นไปได้อย่างมีประสิทธิภาพโดยทั่วถึง

ประกาศ ณ วันที่ ๑๘ มีนาคม พ.ศ. ๒๕๖๕

(นายประจวบ รักแพทย์)
นายอำเภอเมืองขอนแก่น



คำสั่งอำเภอเมืองขอนแก่น

ที่ ๑๕๕ / ๒๕๖๕

เรื่อง การแก้ไขปัญหาที่ดินทำกินของประชาชนโดยขับเคลื่อนโครงการ “บอกดิน ๓”

ตามที่จังหวัดขอนแก่นได้รับแจ้งจากกรมการปกครองว่า ได้ร่วมกับกรมที่ดินลงนามในบันทึกตกลง เมื่อวันที่ ๓ กุมภาพันธ์ ๒๕๖๕ เพื่อแก้ไขปัญหาที่ดินทำกินของประชาชนโดยการขับเคลื่อนโครงการ “บอกดิน ๓” ของกรมที่ดิน เพื่อเป็นการยืนยันว่าทั้งสองฝ่ายจะให้ความร่วมมือในการแก้ไขปัญหาที่ดินทำกินของประชาชน อันจะเป็นการสร้างภาพลักษณ์ที่ดีต่อภารกิจบำบัดทุกข์ บำรุงสุข ของกระทรวงมหาดไทย โดยถือประโยชน์ต่อประชาชนและทางราชการร่วมกัน นั้น

ในการนี้ อำเภอเมืองขอนแก่น จึงได้กำหนดให้โครงการ “บอกดิน ๓” เป็นวาระระดับอำเภอ เพื่อเป็นการแก้ไขปัญหาที่ดินให้กับประชาชนตลอดจนประชาสัมพันธ์สร้างการรับรู้เกี่ยวกับแผนงานและวิธีการดำเนินงานในระดับตำบล หมู่บ้าน และชุมชน ดังนั้นเพื่อให้การดำเนินการตามขอบเขตหน้าที่ของกรมการปกครองสำเร็จลุล่วงตามวัตถุประสงค์ของบันทึกข้อตกลงดังกล่าว จึงมอบหมายให้เจ้าหน้าที่สนับสนุนการทำงานและลงพื้นที่ร่วมกับ กำนัน ผู้ใหญ่บ้าน องค์กรปกครองส่วนท้องถิ่น และประชาชน เพื่อบันทึกข้อมูลและตำแหน่งที่ดิน เป็นไปด้วยความเรียบร้อย ประกอบด้วย

- | | |
|---|--------------------|
| ๑. นายอำเภอเมืองขอนแก่น | ประธานคณะทำงาน |
| ๒. ปลัดอำเภอหัวหน้ากลุ่มบริหารงานปกครอง | รองประธานคณะทำงาน |
| ๓. ปลัดอำเภอผู้ประสานงานประจำตำบล ทุกคน | คณะทำงาน |
| ๔. พนักงานราชการ ลูกจ้าง ทุกคน | คณะทำงาน |
| ๕. สมาชิกองคกรอาสาสมัครดินแดน ทุกนาย | คณะทำงาน |
| ๖. ปลัดอำเภอ (งานอำนวยการความเป็นธรรม) | เลขานุการ/คณะทำงาน |

โดยให้ผู้ที่ได้รับมอบหมายปฏิบัติหน้าที่ ดังต่อไปนี้

๑. ประชาสัมพันธ์สร้างการรับรู้ให้กับประชาชนในวงกว้าง เช่น หอกระจายข่าวของหมู่บ้าน การประชาคมหมู่บ้าน การประชุมประจำเดือนของอำเภอ การประชุมคณะกรรมการหมู่บ้าน/คณะกรรมการชุมชน กลุ่ม LINE หรือ FACEBOOK ของอำเภอ

๒. จัดประชุมชี้แจงแผนงานและวิธีการดำเนินงาน ให้แก่ กำนัน ผู้ใหญ่ ฯลฯ และชี้แจงในที่ประชุมหัวหน้าส่วนราชการระดับอำเภอ และที่ประชุมขององค์กรปกครองส่วนท้องถิ่นในพื้นที่

๓. นำเรื่องแจ้งที่ประชุมในระดับตำบล เพื่อสร้างการรับรู้ในระดับตำบล หมู่บ้าน และชุมชน เพื่อให้ประชาชนรับรู้อย่างกว้างขวาง

๔. สนับสนุนการทำงานและลงพื้นที่ร่วมกับ กำนัน ผู้ใหญ่บ้าน ฯลฯ องค์กรปกครองส่วนท้องถิ่น และประชาชน เพื่อบันทึกข้อมูลที่ระบุไว้และส่งตำแหน่งบริเวณที่ดินพร้อมรายละเอียดข้อมูลในระบบ

ทั้งนี้ ตั้งแต่บัดนี้เป็นต้นไป

สั่ง ณ วันที่ ๑๘ มีนาคม พ.ศ. ๒๕๖๕

(นายประจวบ รักแพทย์)

นายอำเภอเมืองขอนแก่น