



ฝ่ายป้องกันฯ ทต.บ้านเปิด
ที่รับ 058/64
วันที่ 6 พ.ค. 2564
เวลา 09.20 น.

ที่ว่าการอำเภอเมืองขอนแก่น
ถนนประชาสโมสร ขก ๔๐๐๐๐

- ปลัดเทศบาล
- นายกเทศมนตรี
- ผู้อำนวยการ
- หัวหน้างาน
- เจ้าหน้าที่
- พนักงาน
- ...

ที่ ขก ๐๑๑๘/๕๑๓๓

๓๐ เมษายน ๒๕๖๔

เรื่อง ขอความร่วมมือประชาสัมพันธ์เชิญชวนสมัครเข้าร่วมโครงการ "พลังชุมชนสร้างถนนปลอดภัย ปี ๒"
เรียน นายกองตรีปกครองส่วนท้องถิ่นทุกแห่ง

สิ่งที่ส่งมาด้วย หนังสือจังหวัดขอนแก่น ที่ ขก ๐๑๑๘.๓/ ๖๑๐๘๗๒
ลงวันที่ ๒๗ เมษายน ๒๕๖๔ จำนวน ๑ ฉบับ

ด้วยอำเภอเมืองขอนแก่น ได้รับแจ้งจากจังหวัดขอนแก่นว่า กรมป้องกันและบรรเทาสาธารณภัย ร่วมกับบริษัท ธนชาติประกันภัย จำกัด (มหาชน) และภาคีเครือข่ายดำเนินโครงการ "พลังชุมชนสร้างถนนปลอดภัย ปี ๒" มีวัตถุประสงค์เพื่อแก้ไขปัญหาอุบัติเหตุทางถนน มุ่งเน้นการปรับปรุงแก้ไขจุดเสี่ยง จุดอันตราย ในเขตพื้นที่ชุมชน โดยบริษัท ธนชาติประกันภัย จำกัด (มหาชน) จะสนับสนุนค่าใช้จ่ายในการดำเนินการดังกล่าว

เพื่อให้การดำเนินโครงการ "พลังชุมชนสร้างถนนปลอดภัย ปี ๒" เป็นไปด้วยความเรียบร้อย และมีประสิทธิภาพ จึงขอให้องค์กรปกครองส่วนท้องถิ่นทุกแห่งดำเนินการประชาสัมพันธ์เชิญชวนผู้สนใจสมัครเข้าร่วมโครงการฯ ผ่านทางเว็บไซต์ www.พลังชุมชนสร้างถนนปลอดภัย.com โดยสามารถดาวน์โหลดคลิปเสียงประชาสัมพันธ์ฯ และเอกสารตามคิวอาร์โค้ดที่ส่งมาพร้อมนี้


จึงเรียนมาเพื่อทราบและดำเนินการต่อไป

เรียน นามกเทศมนตรีตำบลบ้านเปิด

- ถัดมา ค่าเกณฑ์ แจกขุดความร่วมมือประมงมีพื้นที่
- เมื่อทราบสมัครเข้าร่วมโครงการ "พลังชุมชน
- สร้างถนนปลอดภัย ปี ๒"
- แจ้งไปบอกทุก


(นายวีระพงษ์ หาญสุริย์)

ขอแสดงความนับถือ



(นายศุภชัย ลิเชาสูง)
นายอำเภอเมืองขอนแก่น

เจ้าพนักงานป้องกันและบรรเทาสาธารณภัยชำนาญงาน

พ.จ.อ.  (ประดิษฐ์ โยเหลา)

ผู้ป้องกันและบรรเทาสาธารณภัยชำนาญการ รักษาการในตำแหน่ง

หัวหน้าฝ่ายป้องกันและรักษาความสงบ


ที่ทำการปกครองอำเภอ

ฝ่ายความมั่นคง

โทร./โทรสาร ๐ ๔๓๒๔ ๔๘๕๔


- นายประจักษ์ สุทธิชัย

(นายประจักษ์ สุทธิชัย)
หัวหน้าสำนักปลัดเทศบาล



รองปลัดเทศบาล ปฏิบัติราชการแทน

ปลัดเทศบาลตำบลบ้านเปิด



(นายประจักษ์ นิลสาคุ)

ปลัดเทศบาล ปฏิบัติหน้าที่

นายกเทศมนตรีตำบลบ้านเปิด




ค้นหา 10 ชุมชน

ซึ่งมีความเสี่ยงสูงที่สุด

เปิดรับสมัคร

19-18 มิ.ย. 2564



ชุมชนของท่าน มีจุดเสี่ยงอันตรายเหล่านี้หรือไม่

จุดเสี่ยงทางกายภาพ

ทางแยก ทางโค้ง ทางตรง ที่มีผลต่อการขับขี่

- สภาพถนนหลอกลตา
- มีแนวกำแพง ฝุ่นไม้ หรือสิ่งก่อสร้างสิ่งกีดขวาง
- ไม่มีสัญญาณไฟจราจร
- สภาพผิวทางที่สั่น เป็นหลุมเป็นบ่อ ชำรุด
- มีฟาก่อระบายน้ำมีลักษณะที่ไม่ปลอดภัย
- ไม่มีราวกันชน ไม่มีแนวกันตกคลอง
- ไม่มีอุปกรณ์กันกระแทก
- ไม่มีป้ายสัญลักษณ์จราจร ป้ายแจ้งเตือน
- ทางต่างระดับ
- มีอุบัติเหตุเกิดขึ้นบ่อยครั้ง
- ไม่มีเส้นแบ่งเลนถนน แบ่งไหล่ทาง หรือเลือนหาย
- ความกว้างพื้นถนนไม่เท่ากันทั้งเส้น
- ขอบทางต่างระดับกับดินข้างทาง ไม่มีแนวกัน

จุดเสี่ยงทางพฤติกรรมทางสังคม

- เมาแล้วขับ
- ง่วงแล้วขับรถ
- คุยโทรศัพท์ขณะขับรถ
- ใช้ความเร็วสูงในการขับขี่
- ไม่ปฏิบัติตามกฎจราจร เพิกเฉยต่อป้ายเตือน
- ไม่สวมหมวกนิรภัย
- ไม่คาดเข็มขัดนิรภัย
- ขับรถคร่อมเลน
- เร่งรถเมื่อเห็นสัญญาณไฟเหลือง
- จอดรถในบริเวณที่ห้ามจอด
- ตากข้าวบนถนน
- เสี่ยงสัตว์ริมทางและบนถนน
- ใช้ความเร็วแบบไม่ถูกต้อง

หลักเกณฑ์การรับสมัคร

- o ทีมงานไม่น้อยกว่า 4 คนจากหลากหลายอาชีพ
- o มีองค์ประกอบรองส่วนท้องถิ่นเป็นที่ปรึกษา
- o จุดเสี่ยงที่นำเสนอต้องอยู่ในความรับผิดชอบของอบต.หรือเทศบาล
- o รวบรวมจุดเสี่ยงในพื้นที่
- o วาดภาพหรือแสดงพิกัดชุมชนและจุดเสี่ยงได้อย่างชัดเจน
- o ถ่ายภาพจุดเสี่ยงและขั้นตอนการทำงาน
- o วิเคราะห์สาเหตุของการเกิดจุดเสี่ยงได้ถูกต้อง
- o นำเสนอวิธีแก้ปัญหาภายใต้งบประมาณ 200,000 บาท



เกณฑ์การคัดเลือกและตัดสิน
ไม่มีการพิจารณาแยกตามภูมิภาค
เพื่อให้ทุกชุมชนมีโอกาสอย่างเท่าเทียม
ในการเข้าร่วมโครงการฯ

สมัครเข้าร่วม โครงการ



7 ขั้นตอน

การสมัครผ่านเว็บไซต์

www.พลังชุมชนสร้างถนนปลอดภัย.com

ประกาศผล
การคัดเลือก
10 โครงการ

- 1** หาแนวร่วม
 - ลงทะเบียนด้วยอีเมล / สร้างรหัสผ่าน
 - ส่งภาพถ่ายรายชื่อทีมงาน
 - ส่งภาพถ่ายการประชุมทีม
 - กรอกเหตุผลการเข้าร่วมโครงการ
- 2** วาดแผนที่ ปักหมุดจุดเสี่ยง
 - ส่งภาพถ่ายรายชื่อทีมงาน
 - ส่งภาพถ่ายการประชุมทีม
 - ส่งภาพถ่ายแผนที่จุดเสี่ยง
- 3** เรื่องต้องรู้ ก่อนลงพื้นที่
 - เข้าระบบที่เว็บไซต์ www.พลังชุมชนสร้างถนนปลอดภัย.com
 - ชมสื่อวีดิโอหลักการวิเคราะห์จุดเสี่ยง
 - ชมสื่อวีดิโอแนะนำวิธีการถ่ายภาพให้เล่าเรื่อง
- 4** คัดเลือกจุดเสี่ยง
 - ส่งภาพถ่ายรายชื่อทีมงาน
 - ส่งภาพถ่ายการประชุมทีม
 - กรอกชื่อจุดเสี่ยง (ไม่เกิน 2 จุด) พร้อมส่งภาพถ่ายถนนมุมมองต่างๆ ตามข้อกำหนด
- 5** พนักงานกำลังร่วมแก้ปัญหา
 - ส่งรายชื่อทีมงาน
 - ส่งรายชื่อที่ปรึกษา
 - ส่งรายชื่อผู้ประสานงาน
- 6** ร่วมวิเคราะห์ วางแผนแก้ไข
 - เลือกสาเหตุของการเกิดจุดเสี่ยง (ทางกายภาพ / พฤติกรรมทางสังคม หรือทางกายภาพและพฤติกรรมทางสังคม)
 - เลือกลักษณะการเกิดปัญหา
 - เสนอแนวทางการแก้ไขปัญหา
 - กรณีปัญหาทางกายภาพ ส่งแบบการแก้ไข จากกองช่าง และหนังสือแสดงเจตจำนง
- 7** ยืนยันความถูกต้อง
 - ตรวจสอบข้อมูลทุกขั้นตอน
 - ยืนยันสมัครเข้าร่วมโครงการ

สอบถามข้อมูลเพิ่มเติมได้ที่ 02-308-9330

พลังชุมชนสร้างถนนปลอดภัย E-mail : thaisaferoad@gmail.com